

แผนพัฒนาท้องถิ่น  
(พ.ศ. ๒๕๖๑-๒๕๖๕)



ของ

เทศบาลตำบลหนองปล่อง  
อำเภอชำนิ จังหวัดบุรีรัมย์

“คุณภาพชีวิตที่ดี อนุรักษ์ประเพณีวัฒนธรรม เกษตรกรรมแบบยั่งยืน”

โทรศัพท์ ๐๔๔๑๘๘๐๒๑

โทรสาร ๐๔๔๑๘๘๐๒๑

[www.nongplong.go.th](http://www.nongplong.go.th)

## คำนำ

ตามพระราชบัญญัติกำหนดแผนและขั้นตอนการกระจายอำนาจให้แก่องค์กรปกครองส่วนท้องถิ่น พ.ศ. ๒๕๔๒ ได้บัญญัติให้มืองค์กรรับผิดชอบในการจัดทำแผนการกระจายอำนาจให้แก่องค์กรปกครองส่วนท้องถิ่น ซึ่งได้กำหนดการถ่ายโอนภารกิจ และการจัดสรรสัดส่วนของภาษีเพื่อให้องค์กรปกครองส่วนท้องถิ่นนำไปบริหารจัดการให้เกิดประโยชน์สูงสุดแก่ประชาชน

ดังนั้น อาศัยอำนาจตามระเบียบกระทรวงมหาดไทย ว่าด้วยการจัดทำแผนพัฒนาขององค์กรปกครองส่วนท้องถิ่น พ.ศ. ๒๕๔๘ แก้ไขเพิ่มเติมถึง (ฉบับที่ ๓) พ.ศ. ๒๕๖๑ ประกอบหนังสือ ด่วนที่สุด ที่ มท ๐๘๑๐.๓/ว ๒๙๓๑ ลงวันที่ ๑๕ พฤษภาคม ๒๕๖๒ เรื่อง ชักซ้อมแนวทางการทบทวนแผนพัฒนาท้องถิ่น (พ.ศ. ๒๕๖๑ - ๒๕๖๕) ขององค์กรปกครองส่วนท้องถิ่น กำหนดระยะเวลาแผนพัฒนาท้องถิ่นเป็นเวลา ๕ ปี เพื่อมีความสอดคล้องและเชื่อมโยงกับแผนพัฒนาจังหวัด แผนพัฒนากลุ่มจังหวัด รวมทั้งแผนปฏิบัติราชการประจำปีจังหวัด แผนปฏิบัติราชการประจำปีกลุ่มจังหวัด ตลอดจนสามารถบูรณาการแผนงาน/โครงการ/กิจกรรม และงบประมาณในพื้นที่ได้อย่างมีประสิทธิภาพ อันจะก่อให้เกิดประโยชน์สูงสุดให้กับประชาชน

เทศบาลตำบลหนองปล่อง จึงได้จัดทำแผนพัฒนาท้องถิ่น (พ.ศ. ๒๕๖๑ - ๒๕๖๕) เพื่อกำหนดทิศทางการบริหารท้องถิ่นให้เป็นไปตามวิสัยทัศน์ที่ได้กำหนดไว้ และหวังเป็นอย่างยิ่งว่า แผนพัฒนาท้องถิ่น (พ.ศ. ๒๕๖๑ - ๒๕๖๕) ฉบับนี้จะเป็นแนวทางในการพัฒนาที่มีประสิทธิภาพตอบสนองความต้องการของประชาชน และสามารถแก้ปัญหาให้กับประชาชนในท้องถิ่นได้เป็นอย่างดี

เทศบาลตำบลหนองปล่อง

## สารบัญ

เรื่อง		หน้า
ส่วนที่ ๑	สภาพทั่วไปและข้อมูลพื้นฐาน	๑
ส่วนที่ ๒	สรุปผลการพัฒนาท้องถิ่นตามแผนพัฒนาท้องถิ่น (พ.ศ. ๒๕๕๗ - ๒๕๖๐)	๒๕
ส่วนที่ ๓	ยุทธศาสตร์องค์ปกครองส่วนท้องถิ่น	๓๓
ส่วนที่ ๔	การนำแผนพัฒนาท้องถิ่นสู่การปฏิบัติ	๖๘
	➤ แบบ ผ.๐๗	๗๐
	➤ แบบ ผ.๐๑	๗๔
	➤ แบบ ผ.๐๒	๑๑๗
	➤ แบบ ผ.๐๓	๑๓๖
	➤ แบบ ผ.๐๕	๑๔๐
	➤ แบบ ผ.๐๘	๑๔๘
ส่วนที่ ๕	การติดตามและประเมินผลสรุปผล	๑๕๒

# ส่วนที่ ๑ สภาพทั่วไปและข้อมูลพื้นฐาน

## ส่วนที่ ๑ สภาพทั่วไปและข้อมูลพื้นฐาน

### ๑. ด้านกายภาพ

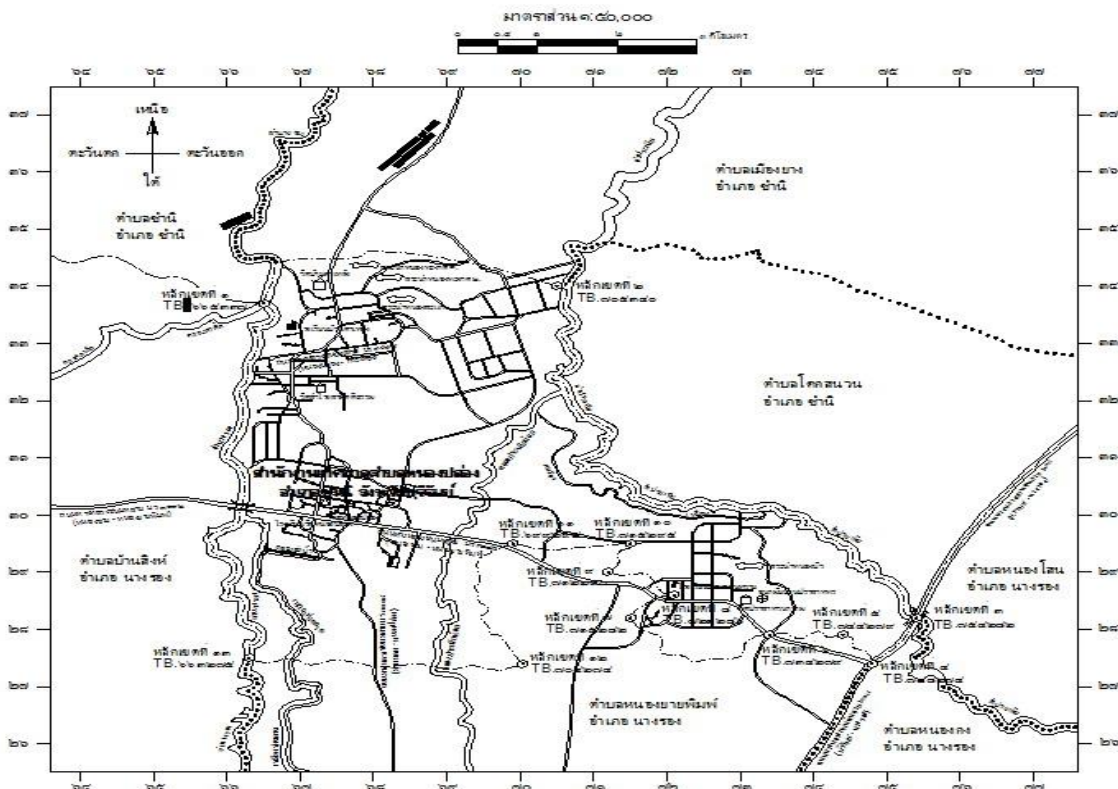
#### ๑.๑ ที่ตั้งหมู่บ้านหรือชุมชนหรือตำบล

เทศบาลตำบลหนองปล่อง ได้รับการจัดตั้งเป็นเทศบาลตำบลหนองปล่องเมื่อวันที่ ๒๗ ตุลาคม ๒๕๕๒ ตามประกาศกระทรวงมหาดไทย เรื่องการจัดตั้งองค์การบริหารส่วนตำบลหนองปล่อง อำเภอขานี จังหวัดบุรีรัมย์ เป็นเทศบาลตำบลหนองปล่อง อาศัยความในมาตรา ๔๒ แห่งพระราชบัญญัติสภาตำบลและองค์การบริหารส่วนตำบล พ.ศ. ๒๕๓๗ ซึ่งแก้ไขเพิ่มเติมโดยพระราชบัญญัติสภาตำบลและองค์การบริหารส่วนตำบล (ฉบับที่ ๕) พ.ศ. ๒๕๕๖ และมาตรา ๗ แห่งพระราชบัญญัติเทศบาล พ.ศ. ๒๕๔๖ รัฐมนตรีว่าการกระทรวงมหาดไทย จึงจัดตั้งองค์การบริหารส่วนตำบลหนองปล่อง อำเภอขานี จังหวัดบุรีรัมย์ เป็นเทศบาลตำบลหนองปล่อง

ปัจจุบันเทศบาลตำบลหนองปล่อง มีอาคารสำนักงานเป็นของตนเอง สำหรับให้บริการ ประชาชนที่มาติดต่อราชการได้ด้วยความสะดวก ซึ่งสำนักงานดังกล่าวตั้งอยู่ที่ บ้านหนองใหญ่ หมู่ที่ ๓ ถนนหนองปล่อง - กระเดื่อง อำเภอขานี จังหวัดบุรีรัมย์

เทศบาลตำบลหนองปล่องเป็น ๑ ใน ๖ ตำบลของอำเภอขานี จังหวัดบุรีรัมย์ อยู่ห่างจากที่ว่าการอำเภอขานีไปทางทิศตะวันออกเฉียงใต้ประมาณ ๖ กิโลเมตร

ทิศเหนือ	ติดต่อกับ	ต.เมืองยาง
ทิศใต้	ติดต่อกับ	ต.หนองยายพิมพ์
ทิศตะวันออก	ติดต่อกับ	ต.โคกสนวน,ต.หนองโสน,ต.หนองยายพิมพ์ อ.นางรอง
ทิศตะวันตก	ติดต่อกับ	ต.บ้านสิงห์ อ.นางรอง



## เขตเทศบาลตำบลหนองปล่อง มีจำนวน ๑๐ หมู่บ้าน ประกอบด้วย

๑. หมู่ที่ ๑ บ้านหนองปล่อง
๒. หมู่ที่ ๒ บ้านหนองหัวลาว
๓. หมู่ที่ ๓ บ้านหนองใหญ่
๔. หมู่ที่ ๔ บ้านตาเหล็ง
๕. หมู่ที่ ๕ บ้านสำโรง
๖. หมู่ที่ ๖ บ้านหนองตาเสา
๗. หมู่ที่ ๗ บ้านดอนหวาย
๘. หมู่ที่ ๘ บ้านปราสาทพร
๙. หมู่ที่ ๙ บ้านโคกขามน้อย
๑๐. หมู่ที่ ๑๐ บ้านโคกปราสาท

### ประชากร

เทศบาลตำบลหนองปล่องมีประชากรทั้งสิ้น ๕,๗๒๑คน แยกเป็นชาย ๒,๘๓๐ คน หญิง ๒,๘๙๑ คน ความหนาแน่นเฉลี่ย ๑๔๒ คน /ตารางกิโลเมตร

### **๑.๒ ลักษณะภูมิประเทศ**

ลักษณะภูมิประเทศของเทศบาลตำบลหนองปล่อง มีลักษณะเป็นที่ราบลุ่ม ในบางส่วนเป็นที่ราบสูง มีทุ่งนา ล้อมรอบ ลักษณะดินจะเป็นดินร่วนปนทราย ภูมิอากาศจะร้อนจัดในฤดูร้อนการระเหยของน้ำจากแหล่งน้ำต่างๆ เป็นไปได้อย่างรวดเร็ว สภาพแหล่งน้ำทั่วไปจะตื้นเขินไม่เพียงพอต่อการเพาะปลูก มีลำน้ำธรรมชาติไหลผ่าน ๒ สาย คือ ลำนางรอง และลำประเทีย แต่มีปริมาณน้ำน้อย เพราะเกิดฝนทิ้งช่วง ถึงกับแล้งทุกหมู่บ้าน

### **๑.๓ ลักษณะภูมิอากาศ**

ลักษณะอากาศมีลักษณะร้อนชื้น อากาศเปลี่ยนแปลงไปตามฤดู ซึ่งมี ๓ ฤดู ดังนี้

**ฤดูร้อน** เริ่มตั้งแต่กลางเดือนกุมภาพันธ์ไปจนถึงกลางเดือนพฤษภาคม อากาศร้อนและแห้งแล้ง แต่บางครั้งอาจมีอากาศเย็น บางครั้งเกิดพายุฝนฟ้าคะนองและลมกระโชกแรงหรืออาจมีลูกเห็บตกก่อให้เกิดความเสียหายแก่ประชาชนทุกปี เรียกว่า “พายุฤดูร้อน” อากาศร้อน จะมีอุณหภูมิระหว่าง ๓๕-๓๙.๙ องศาเซลเซียส ร้อนจัด มีอุณหภูมิประมาณ ๔๐ องศาเซลเซียสขึ้นไป

**ฤดูฝน** เริ่มตั้งแต่กลางเดือนพฤษภาคม ฝนตกมากในช่วงเดือน พฤษภาคม-ตุลาคม แต่อาจเกิด “ฝนทิ้งช่วง” ซึ่งอาจนานประมาณ ๑ - ๒ สัปดาห์หรือบางปีอาจเกิดขึ้นรุนแรงและมีฝนน้อยนานนับเดือน ในเดือนกรกฎาคม แต่ในเขตเทศบาลไม่เคยเกิดอุทกภัยรุนแรง มีฝนตกเฉลี่ยประมาณ ๙๐๐ มิลลิเมตร

**ฤดูหนาว** เริ่มตั้งแต่กลางเดือนตุลาคมถึงกลางเดือนกุมภาพันธ์ ในช่วงกลางเดือนตุลาคมนานราว ๑-๒ สัปดาห์ เป็นช่วงเปลี่ยนฤดูจากฤดูฝนเป็นฤดูหนาว อากาศแปรปรวนไม่แน่นอน อาจเริ่มมีอากาศเย็นหรืออาจยังมีฝนฟ้าคะนอง อากาศหนาวอุณหภูมิต่ำสุด ประมาณ ๑๕ องศา

## ๑. ภูมิอากาศ

- อุณหภูมิสูงสุด ๔๐.๐ องศาเซลเซียส ต่ำสุด	๑๑.๗	องศาเซลเซียส
- อุณหภูมิเฉลี่ยเดือน มี.ค.-มิ.ย.	๒๙.๐๑	องศาเซลเซียส
- อุณหภูมิเฉลี่ยเดือน ก.ค.-ต.ค.	๒๗.๗๕	องศาเซลเซียส
- อุณหภูมิเฉลี่ยเดือน พ.ย.- ก.พ.	๒๔.๕๖	องศาเซลเซียส

๒. ปริมาณน้ำฝน สูงสุด	๑,๗๐๓.๒	ม.ม.
ปริมาณน้ำฝน ต่ำสุด	๘๖๕.๑	ม.ม.
ปริมาณน้ำฝน เฉลี่ย เดือน มี.ค.-มิ.ย.	๘๘.๖๓	ม.ม.
ปริมาณน้ำฝน เฉลี่ย เดือน ก.ค.-ต.ค.	๑๘๐.๔	ม.ม.
ปริมาณน้ำฝน เฉลี่ย เดือน พ.ย.- ก.พ.	๑๓.๑๓	ม.ม.

## ๓. ทิศทางลมในแต่ละฤดู

ฤดูหนาว	ทิศ	ตะวันออกเฉียงเหนือ
ฤดูร้อน	ทิศ	ตะวันตก, ตะวันตกเฉียงใต้
ฤดูฝน	ทิศ	ตะวันตกเฉียงใต้

ที่มา: สถานีอุตุนิยมวิทยาบุรีรัมย์ (นางรอง)

## ๑.๔ ลักษณะของดิน

ลักษณะดินโดยทั่วไปเป็นดินร่วนปนทราย ประมาณ ๗๕% ดินลูกรังประมาณ ๑๕% ลักษณะดินในพื้นที่เป็นดินเหนียวประมาณ ๑๐%

## ๒. ด้านการเมือง/การปกครอง

เทศบาลตำบลหนองปล่องมีทั้งหมด ๑๐ หมู่บ้าน แต่ละหมู่บ้านมีกรรมการซึ่งเป็นตัวแทนของชุมชนประชาชนมีส่วนร่วมในการจัดซื้อจัดจ้างของเทศบาล ประชาชนให้ความร่วมมือด้านการเลือกตั้งเป็นอย่างดี และทางเทศบาลได้ให้ความรู้เกี่ยวกับข้อกฎหมายของการเลือกตั้งที่กระทำได้และทำไม่ได้ให้ประชาชนได้รับทราบ ปัญหาต่างๆ ที่เกิดขึ้นเทศบาลก็ได้พยายามแก้ไข โดยนำเรื่องจากการประชุมประชาคมท้องถิ่นทุกชุมชนในเขตเทศบาลมาใช้ ในการจัดทำแผนพัฒนาเทศบาล

จากผลการประชุมทุกครั้งที่เทศบาลจัดขึ้น มีประชาชนสนใจเข้าร่วมประชุมรวมทั้งแสดงความคิดเห็นที่หลากหลาย ส่งผลให้เทศบาลดำเนินงานตามความต้องการของประชาชน และประชาชนได้รับและมีส่วนร่วมในการพัฒนาเทศบาล นอกจากนี้ เทศบาลได้จัดโครงการอบรมศึกษา ดูงาน ของคณะผู้บริหาร สมาชิกสภาเทศบาล พนักงานเทศบาล เพื่อนำความรู้และประสบการณ์ที่ได้รับมาพัฒนาเทศบาลให้เจริญเท่าเทียมกับเทศบาลอื่นๆ แต่โครงการบางโครงการต้องระงับไว้เนื่องจากข้อจำกัดด้านงบประมาณ โดยเทศบาลแบ่งเขตการปกครอง ดังนี้

### ๒.๑ เขตการปกครอง

เทศบาลตำบลหนองปล่อง มีเนื้อที่ประมาณ ๓๖ ตารางกิโลเมตร หรือประมาณ ๒๒,๕๐๐ ไร่ เขตเทศบาลหนองปล่อง มีทั้งหมดจำนวน ๑๐ หมู่บ้าน ประกอบด้วย

๑. หมู่ที่ ๑ บ้านหนองปล่อง
๒. หมู่ที่ ๒ บ้านหนองหัวลาว
๓. หมู่ที่ ๓ บ้านหนองใหญ่
๔. หมู่ที่ ๔ บ้านตาเหล็ง
๕. หมู่ที่ ๕ บ้านสำโรง

๖. หมู่ที่ ๖ บ้านหนองตาเสา
๗. หมู่ที่ ๗ บ้านดอนหวาย
๘. หมู่ที่ ๘ บ้านปราสาทพร
๙. หมู่ที่ ๙ บ้านโคกขามน้อย
๑๐. หมู่ที่ ๑๐ บ้านโคกปราสาท

## ๒.๒ การเลือกตั้ง

ด้านโครงสร้างอัตรากำลังในการบริหารงานของเทศบาลตำบลหนองปล่อง ประกอบด้วยองค์กรดังนี้

- ฝ่ายนิติบัญญัติ หรือ สมาชิกสภาเทศบาลตำบลหนองปล่อง ประกอบด้วยสมาชิกสภาเทศบาลตำบล ที่ประชาชนเลือกตั้ง จำนวน ๒ เขต ๆ ละ ๖ คน จำนวน ๑๒ คน อยู่ในตำแหน่งคราวละ ๔ ปี
- ฝ่ายบริหาร หรือคณะผู้บริหาร ประกอบด้วยนายกเทศมนตรีตำบล และรองนายกเทศมนตรี ๒ คน ที่ปรึกษานายกเทศมนตรี เลขานุการนายกเทศมนตรี

เขตเลือกตั้งที่ ๑ ประกอบด้วย จำนวน ๔ หมู่บ้าน คือ หมู่ที่ ๔,๕,๖,๙

เขตเลือกตั้งที่ ๒ ประกอบไปด้วย จำนวน ๖ หมู่บ้าน คือ หมู่ที่ ๑,๒,๓,๗,๘,๑๐

## ๓. ประชากร

### ๓.๑ ข้อมูลเกี่ยวกับจำนวนประชากร

หมู่ที่	ชื่อหมู่บ้าน	จำนวนราษฎร		รวม	หลังคาเรือน
		ชาย	หญิง		
๑	หนองปล่อง	๓๑๐	๓๓๕	๖๔๕	๑๗๒
๒	หนองหัวลาว	๓๔๗	๓๒๖	๖๗๓	๑๗๔
๓	หนองใหญ่	๓๒๙	๓๘๖	๗๑๕	๑๘๘
๔	ตาเหล็ง	๔๑๖	๔๓๕	๘๕๑	๑๘๓
๕	สำโรง	๔๖๘	๔๕๔	๙๒๒	๒๒๐
๖	หนองตาเสา	๒๖๖	๒๕๑	๕๑๗	๑๑๓
๗	ดอนหวาย	๑๗๙	๑๘๖	๓๖๕	๑๐๓
๘	ปราสาทพร	๑๘๐	๑๖๐	๓๔๐	๑๐๓
๙	โคกขามน้อย	๑๗๓	๑๘๐	๓๕๓	๗๔
๑๐	โคกปราสาท	๑๖๒	๑๗๘	๓๔๐	๘๘
	รวม	๒,๘๓๐	๒,๘๙๑	๕,๗๒๑	๑,๔๑๘

ที่มา ; สำนักทะเบียนอำเภอขำนิ (๑๔ พฤษภาคม ๒๕๖๒)

### ๓.๒ ช่วงอายุและจำนวนประชากร

ช่วงอายุ(ปี)	จำนวนราษฎร		รวม(คน)
	ชาย(คน)	หญิง(คน)	
๐-๑๐	๔๐๐	๓๖๘	๗๖๘
๑๑-๒๐	๓๗๖	๓๖๖	๗๔๒
๒๑-๓๐	๓๘๘	๔๑๒	๘๐๐
๓๑-๔๐	๔๓๕	๔๑๓	๘๔๘
๔๑-๕๐	๔๘๐	๔๔๔	๙๒๔
๕๑-๖๐	๓๖๘	๓๗๓	๗๔๑
๖๑-๗๐	๒๒๔	๒๖๔	๔๘๘
๗๑-๘๐	๙๓	๑๖๘	๒๖๑
๘๑-๙๐	๕๖	๗๑	๑๒๗
๙๑-๑๐๐	๕	๘	๑๓
๑๐๑-๑๑๐	-	๑	๑
<b>รวม</b>	<b>๒,๘๒๕</b>	<b>๒,๘๘๘</b>	<b>๕,๗๑๓</b>

ที่มา : สำนักทะเบียนอำเภอชำนิ (๒๓ พฤษภาคม ๒๕๖๒)

## ๔. สภาพทางสังคม

### ๔.๑ การศึกษา

โรงเรียนในเขตเทศบาลตำบลหนองปล่อง มีโรงเรียนในระดับชั้นประถมศึกษา สังกัดสำนักงานเขตพื้นที่การศึกษาจังหวัดบุรีรัมย์ เขต ๑ จำนวน ๓ แห่ง ศูนย์พัฒนาเด็กเล็กเทศบาลตำบลหนองปล่อง จำนวน ๓ แห่ง ดังต่อไปนี้

โรงเรียนบ้านตาเหล็ง	ตั้งอยู่	ม.๔
โรงเรียนวัดหนองปล่อง	ตั้งอยู่	ม.๓
โรงเรียนบ้านดอนหวาย	ตั้งอยู่	ม.๑๐
ศูนย์พัฒนาเด็กเล็กเทศบาลตำบลหนองปล่อง	ตั้งอยู่	ม.๓
ศูนย์พัฒนาเด็กเล็กบ้านตาเหล็ง	ตั้งอยู่	ม.๔
ศูนย์พัฒนาเด็กเล็กโรงเรียนบ้านดอนหวาย	ตั้งอยู่	ม. ๗

เมื่อสำเร็จการศึกษาแล้วนักเรียนจะเข้าศึกษาต่อในระดับมัธยมศึกษาที่โรงเรียนสิงหวิทายาคม

อ.นางรอง , โรงเรียนนางรอง อ.นางรอง และโรงเรียนเมืองยางพิทยาคม ต.เมืองยาง อ.ชำนิ

### ๔.๒ สาธารณสุข

เทศบาลตำบลหนองปล่องมีสถานีนอนามัยประจำตำบล ๑ แห่ง คือ สถานีนอนามัยบ้านปราสาทพร ตั้งอยู่ ม.๘ มีเจ้าหน้าที่ประจำสถานีนามัย นอกจากนี้ยังมีอาสาสมัครสาธารณสุขประจำหมู่บ้าน (อ.ส.ม.) ๗๕ คน

- โรคที่พบมากที่สุด ได้แก่ ระบบทางเดินหายใจ
- การวางแผนครอบครัว มีการให้บริการสตรีวัยเจริญพันธุ์ ร้อยละ ๘๖.๙๘
- มีอัตราการใช้ส้วม ร้อยละ ๑๐๐



#### ๔.๓ อาชญากรรม

เทศบาลตำบลหนองปล่องไม่มีเหตุอาชญากรรมเกิดขึ้น จากการสำรวจข้อมูลพื้นฐานพบว่า ส่วนมากครัวเรือนมีการป้องกันความปลอดภัยในชีวิตและทรัพย์สิน วิธีการแก้ปัญหาของเทศบาลที่สามารถดำเนินการได้ตามอำนาจหน้าที่และงบประมาณที่มีอยู่อย่างจำกัด เช่น ได้ตั้งจุดตรวจ จุดสกัด จุดบริการ ในช่วงเทศกาลที่มีวันหยุดหลายวันเพื่ออำนวยความสะดวกให้กับประชาชน แต่ปัญหาที่พบเป็นประจำคือการทะเลาะวิวาทของกลุ่มวัยรุ่นโดยเฉพาะในสถานที่จัดงานดนตรี งานมหรสพ เป็นปัญหาที่ชุมชนได้รับผลกระทบเป็นอย่างมาก การแก้ไขปัญหาคือการแจ้งเตือนให้ผู้ปกครองดูแลบุตรหลานของตน ประชาสัมพันธ์ให้ทราบถึงผลกระทบ ผลเสียหาย และโทษที่ได้รับจากการเกิดเหตุทะเลาะวิวาท การขอความร่วมมือไปยังผู้นำ การขอกำลังจาก ตำรวจ ผู้นำ อปพร. เพื่อระงับเหตุไม่ให้เกิดความรุนแรง แต่จะไม่ให้เกิดขึ้นเลยยังเป็นปัญหาที่ปัจจุบันไม่สามารถที่จะแก้ไขได้ ทั้งที่มีการร่วมมือกันหลายฝ่าย เป็นเรื่องที่ว่าเทศบาลจะต้องหาวิธีที่จะแก้ไขปัญหาให้กับประชาชนต่อไปตามอำนาจหน้าที่ที่สามารถดำเนินการได้

#### ๔.๔ ยาเสพติด

ปัญหายาเสพติดในชุมชนของเทศบาล พบว่าในเขตเทศบาลมีผู้ที่ติดยาเสพติดแต่เมื่อเทียบกับพื้นที่อื่นถือว่าน้อย และยังไม่พบผู้ค้า เหตุผลก็เนื่องมาจากว่าได้รับความร่วมมือกับทางผู้นำ ประชาชน หน่วยงานของเทศบาลที่ช่วยสอดส่องดูแลอยู่เป็นประจำ การแก้ไขปัญหาของเทศบาลสามารถทำได้เฉพาะตามอำนาจหน้าที่เท่านั้น เช่น การณรงค์ การประชาสัมพันธ์ การแจกเบาะแส การฝึกอบรมให้ความรู้ ถ้านอกเหนือจากอำนาจหน้าที่ ก็เป็นเรื่องของอำเภอหรือตำรวจแล้วแต่กรณี ทั้งนี้ เทศบาลก็ได้ให้ความร่วมมือมาโดยตลอด

แต่จากผลการสำรวจพบว่าประชาชนในเขตเทศบาลพบว่า ปัญหายาเสพติดที่พบมากในเขตเทศบาลคือประชากรที่สูบบุหรี่ ดื่มสุรา

#### ๔.๕ การสังคมสงเคราะห์

เทศบาลได้ดำเนินการด้านสังคมสงเคราะห์ ดังนี้

๑. ดำเนินการจ่ายเบี้ยยังชีพให้กับผู้สูงอายุ ผู้พิการ และผู้ป่วยเอดส์
๒. รับลงทะเบียนและประสานโครงการเงินอุดหนุนเพื่อการเลี้ยงดูเด็กแรกเกิด
๓. ประสานการทำบัตรผู้พิการ
๔. ตั้งโครงการช่วยเหลือผู้ยากจน ยากไร้ รายได้น้อย และผู้ด้อยโอกาสไร้ที่พึ่ง
๕. ตั้งโครงการปรับปรุงซ่อมแซมบ้านคนจน

### ๕. ระบบบริการพื้นฐาน

#### ๕.๑ การคมนาคมขนส่ง

- ทางหลวงแผ่นดิน หมายเลข ๒๔ จากอำเภอโคกชัย จังหวัดนครราชสีมา ผ่านอำเภอนางรอง ไปจังหวัดสุรินทร์ เป็นเส้นทางที่เชื่อมจังหวัดต่างๆ ภาคตะวันออกเฉียงเหนือตอนล่างโดยมีเส้นทางหลวงจังหวัด หมายเลข ๒๐๗๓ ซึ่งผ่านตำบลขำนิและตำบลหนองปล่องมาเชื่อมเป็นเครือข่าย

- ทางหลวงแผ่นดินหมายเลข ๒๑๘ แยกจากทางหลวงแผ่นดิน หมายเลข ๒๔ เพื่อไปจังหวัดบุรีรัมย์และจังหวัดสุรินทร์ โดยมีทางชนบทซึ่งผ่านตำบลขำนิและตำบลหนองปล่องเชื่อมโครงข่ายทางหลวงจังหวัด หมายเลข ๒๐๗๓ แยกจากทางหลวงแผ่นดิน หมายเลข ๒๔ จากอำเภอนางรองผ่านอำเภอขำนิไปยังอำเภอลำปลายมาศ จังหวัดบุรีรัมย์ โดยมีเส้นทางชนบทซึ่งผ่านเทศบาลตำบลหนองปล่อง

นอกจากนี้ยังมีเส้นทางในความรับผิดชอบของ สำนักงานทางหลวงชนบทและกรมโยธาธิการ ซึ่งกระจายอยู่ทั่วพื้นที่ เป็นเส้นทางเชื่อมโยง ระหว่างชนบท หมู่บ้าน ตำบล

## ๕.๒ การไฟฟ้า

รับผิดชอบและดำเนินการโดยการไฟฟ้าส่วนภูมิภาค สาขานางรอง ในปัจจุบันสามารถให้บริการได้ครอบคลุมทั่วทั้งเทศบาลตำบลหนองปล่อง

## ๕.๓ การประปา

ปัจจุบันหมู่บ้านในเขตเทศบาลตำบลหนองปล่อง ใช้ระบบประปาหมู่บ้าน จำนวน ๘ หมู่บ้านและอีก ๒ หมู่บ้านใช้น้ำบาดาล

## ๕.๔ โทรศัพท์

ในเขตเทศบาลตำบลหนองปล่องมีการสื่อสารที่สำคัญได้แก่ ทางโทรศัพท์บ้านและโทรศัพท์เคลื่อนที่ และมีเครือข่ายของโทรศัพท์เคลื่อนที่ที่ใช้ได้อย่างมีประสิทธิภาพ ได้แก่ AIS, DTAC, True

- โทรศัพท์สาธารณะ ๖ แห่ง

## ๕.๕ ไปรษณีย์หรือการสื่อสารหรือการขนส่งและวัสดุครุภัณฑ์

- ที่ทำการไปรษณีย์โทรเลข จำนวน ๑ แห่ง ให้บริการ เวลา ๐๘.๐๐ - ๑๖.๐๐ น. ในวันจันทร์ - เสาร์ (วันเสาร์ครึ่งวัน) หยุดวันอาทิตย์ ตั้งอยู่ หมู่ที่ ๓ บ้านหนองใหญ่ ต.หนองปล่อง อ.เกอซันิ ส่วนการจ่ายนั้นมีบุรุษไปรษณีย์นำส่งถึงบ้าน

## ๖. ระบบเศรษฐกิจ

### ๖.๑ การเกษตร

ประชากรในเขตเทศบาล ร้อยละ ๗๐ ประกอบอาชีพเกษตรกรรม ผลผลิตทางการเกษตรที่สำคัญ ได้แก่ ข้าว มันสำปะหลัง อ้อย ดังนี้

- อาชีพเกษตรกรรม	ร้อยละ	๗๐ ของจำนวนประชากรทั้งหมด
- อาชีพเลี้ยงสัตว์	ร้อยละ	๑๓ ของจำนวนประชากรทั้งหมด
- อาชีพรับจ้าง	ร้อยละ	๘ ของจำนวนประชากรทั้งหมด
- อาชีพค้าขาย	ร้อยละ	๙ ของจำนวนประชากรทั้งหมด

### ๖.๒ การประมง

(ในเขตเทศบาลไม่มีการประมง)

### ๖.๓ การปศุสัตว์

- เป็นการประกอบกิจการในลักษณะเลี้ยงในครัวเรือนเป็นอาชีพหลักและอาชีพเสริม เช่น การเลี้ยงไก่ เป็ด โค สุกร กระบือ

### ๖.๔ การบริการ สถานประกอบการด้านบริการ จำนวน ๑๑ แห่ง แบ่งเป็น

บริการเสริมสวย/ตัดผมชาย	จำนวน	๔ แห่ง
บริการซ่อม	จำนวน	๔ แห่ง
บริการอื่นๆ	จำนวน	๓ แห่ง

### ๖.๕ การท่องเที่ยว

ในเขตเทศบาลไม่มีแหล่งท่องเที่ยว แต่ได้ส่งเสริมการท่องเที่ยวให้เกิดขึ้นในชุมชน เช่น การจัดงานประเพณีลอยกระทงไหลเรือไฟ ซึ่งจัดบริเวณ สระหนองใหญ่ หมู่ที่ ๓ ต.หนองปล่อง

### ๖.๖ อุตสาหกรรม

ในเขตเทศบาลตำบลหนองปล่องยังไม่มีโรงงานอุตสาหกรรม

## ๖.๗ การพาณิชย์และกลุ่มอาชีพ

การพาณิชย์	-	
สถานีบริการน้ำมัน	๒	แห่ง
ร้านค้าต่างๆ	๔๘	แห่ง
มีกลุ่มอาชีพ	๒	กลุ่ม

๑. กลุ่มผลิตหมอนฟักทอง
๒. กลุ่มทอเสื่อกก

## ๖.๘ แรงงาน

จากการสำรวจข้อมูลพื้นฐานพบว่า ประชากรที่มีอายุ ๑๕ – ๖๐ ปี อยู่ในกำลังแรงงาน ร้อยละ ๙๕ เมื่อเทียบกับอัตราส่วนกับจังหวัด ร้อยละ ๗๓.๙๙ ซึ่งสูงกว่ามาก แต่ค่าแรงในพื้นที่ต่ำกว่าระดับจังหวัด โดยเฉพาะแรงงานด้านการเกษตร ประชากรอายุระหว่าง ๒๕ – ๕๐ ปี บางส่วน ไปรับจ้างทำงานนอกพื้นที่ รวมทั้งแรงงานที่ไปทำงานต่างประเทศ ปัญหาที่พบคือ ประชากรต้องไปทำงานนอกพื้นที่ในเมืองที่มีโรงงานอุตสาหกรรม บริษัท ห้างร้านใหญ่ๆ เพราะในพื้นที่ไม่มีโรงงานอุตสาหกรรมที่มีการจ้างแรงงานเยอะ เพราะพื้นที่ส่วนมากเป็นที่อยู่อาศัย ปัญหานี้ยังไม่สามารถแก้ไขได้

## ๗. ศาสนา ประเพณี วัฒนธรรม

### ๗.๑ การนับถือศาสนา

ประชาชนส่วนใหญ่ในเขตเทศบาลตำบลหนองปล่อง ประมาณร้อยละ ๙๙ นับถือศาสนาพุทธ และร้อยละ ๑ นับถือศาสนาอื่นๆ ประชาชนส่วนใหญ่นับถือศาสนาพุทธ โดยมีศาสนสถานในเทศบาลตำบลหนองปล่อง คือ วัดจำนวน ๔ แห่ง สำนักสงฆ์ ๑ แห่ง ได้แก่

๑. วัดปราสาทนาราม
๒. วัดบ้านหนองปล่อง
๓. วัดบ้านตาเหล็ง
๔. สำนักสงฆ์โคกปราสาท
๕. วัดบ้านสำโรง

### ๗.๒ ประเพณีและงานประจำปี

วัฒนธรรม ชุมชนในเขตเทศบาลตำบลหนองปล่อง มีขนบธรรมเนียมประเพณีและวัฒนธรรมท้องถิ่นที่ดั้งเดิม ปฏิบัติสืบทอดกันมาเป็นประจำทุกปี ดังนี้

- |   |                |
|---|----------------|
| ๑. งานประเพณีทำบุญศาลตาปู่ประจำหมู่บ้าน | เดือนเมษายน    |
| ๒. งานประเพณีสงกรานต์                   | เดือนเมษายน    |
| ๓. งานประเพณีเข้าพรรษา                  | เดือนกรกฎาคม   |
| ๔. ประเพณีทำบุญกลางบ้าน                 | เดือนพฤษภาคม   |
| ๕. งานประเพณีออกพรรษา                   | เดือนตุลาคม    |
| ๖. งานประเพณีลอยกระทง                   | เดือนพฤศจิกายน |

### ๗.๓ ภูมิปัญญาท้องถิ่น ภาษาถิ่น

ประชาชนในเขตเทศบาลได้อนุรักษ์ภูมิปัญญาท้องถิ่น ได้แก่ วิธีการทำเครื่องจักสารใช้สำหรับในครัวเรือน วิธีการเลี้ยงไหมและการทอผ้าไหม วิธีการทอเสื่อจากต้นกก และวิธีการจับปลาธรรมชาติ

ภาษาถิ่น ส่วนมากร้อยละ ๔๕ พูดภาษาเขมรและร้อยละ ๕๕ พูดภาษาไทยนางรอง

#### ๗.๔ สินค้าพื้นเมืองและของที่ระลึก

ส่วนใหญ่เป็นเครื่องจักรสาน และจากกลุ่มอาชีพต่าง ๆ เช่น กลุ่มผลิตหมอนปักทอง ขนมกระหรี่ปั๊ป และเสื่อกก

### ๘. ทรัพยากรธรรมชาติ

#### ๘.๑ น้ำ

ที่ใช้ในการอุปโภค-บริโภค เป็นน้ำที่ได้จากแหล่งน้ำธรรมชาติ สำหรับน้ำใต้ดินมีปริมาณน้อย ไม่สามารถนำขึ้นมาใช้ให้พอเพียงได้ และบางแห่งกร่อย ไม่สามารถใช้บริโภคแต่ใช้สำหรับอุปโภคได้

แหล่งน้ำธรรมชาติ ในเขตเทศบาลตำบลหนองปล่องได้แก่

- ห้วยลำนางรอง
- ห้วยลำปะเทีย

#### ๘.๒ ป่าไม้

ป่าไม้ในเขตเทศบาลตำบลหนองปล่องมีน้อย ส่วนใหญ่เป็นพื้นที่การเกษตร

#### ๘.๓ ภูเขา

เทศบาลตำบลหนองปล่องไม่มีพื้นที่ภูเขา ลักษณะเป็นพื้นที่ราบ

#### ๘.๔ คุณภาพของทรัพยากรธรรมชาติที่สำคัญขององค์กรปกครองส่วนท้องถิ่น

ในพื้นที่ของเทศบาลส่วนมากเป็นพื้นที่สำหรับเพาะปลูก ที่อยู่อาศัย ร้านค้า สถานประกอบการ ตามลำดับ และมีพื้นที่เพียงเล็กน้อยที่เป็นพื้นที่สาธารณะ ทรัพยากรธรรมชาติในพื้นที่ ก็ได้แก่ ดิน น้ำ ต้นไม้ อากาศที่ไม่มีมลพิษ น้ำฝนน้ำในการเกษตรก็ต้องรอฤดูฝน มีแหล่งน้ำใช้ในการเกษตรไม่เพียงพอ ปัญหาคือยังไม่สามารถหาแหล่งน้ำสำหรับการเกษตรได้เพิ่มขึ้น เพราะพื้นที่ส่วนมากเป็นของประชาชน เอกชน ด้านขยะยังไม่เป็นปัญหามากนักเนื่องจากชุมชนยังไม่แออัด ประชาชนสามารถกำจัดขยะเองได้

#### ๙. อื่นๆ -

## ส่วนที่ ๒ ยุทธศาสตร์องค์กรปกครองส่วนท้องถิ่น

### ๑. ความสัมพันธ์ระหว่างแผนพัฒนาระดับมหภาค

ในการกระจายอำนาจการบริหารของรัฐไปสู่องค์กรปกครองส่วนท้องถิ่นดังกล่าว ตามพระราชบัญญัติกำหนดแผนและขั้นตอนการกระจายอำนาจ พ.ศ. ๒๕๔๒ ได้กำหนดรายละเอียดเกี่ยวกับขั้นตอนและกระบวนการในการถ่ายโอนภารกิจ งบประมาณ และอัตรากำลังของราชการส่วนกลางและราชการส่วนภูมิภาคไปให้แก่องค์กรปกครองส่วนท้องถิ่น โดยมีกำหนดระยะเวลาและเงื่อนไขที่ระบุไว้อย่างชัดเจนว่า ในอนาคตอันใกล้นี้้องค์กรปกครองส่วนท้องถิ่นจะได้รับการจัดสรรงบประมาณในสัดส่วนที่สูงขึ้น มีอัตรากำลังมากขึ้น รวมทั้งมีภารกิจและหน้าที่ความรับผิดชอบที่เพิ่มขึ้นตามกันไปด้วย

จากผลการเปลี่ยนแปลงดังกล่าว จึงมีความจำเป็นอย่างยิ่งที่องค์กรปกครองส่วนท้องถิ่นทุกแห่งจะต้องมีการเตรียมการเพื่อรองรับมาตรการในการถ่ายโอนภารกิจ งบประมาณและอัตรากำลังจากหน่วยงานส่วนกลางและส่วนภูมิภาคตามที่กฎหมายกำหนด เพื่อที่จะสามารถปฏิบัติภารกิจตามที่ได้รับมอบหมายได้อย่างมีประสิทธิภาพ ซึ่งหมายความว่า องค์กรปกครองส่วนท้องถิ่นจะต้องเร่งกำหนดจุดมุ่งหมายหรือทิศทางในการพัฒนาของตนให้ชัดเจน มีการกำหนดยุทธศาสตร์และแนวทางการพัฒนาที่สอดคล้องกับจุดมุ่งหมายในการพัฒนาอย่างเป็นระบบ โดยมีความครอบคลุมภารกิจการพัฒนาในทุกๆ ด้าน อันเป็นการแสดงให้เห็นถึงความพร้อมและศักยภาพขององค์กรปกครองส่วนท้องถิ่นที่จะสามารถบริหารงานในความรับผิดชอบตามที่ราชการส่วนกลางและราชการส่วนภูมิภาคจะถ่ายโอนมาให้ได้อย่างมีประสิทธิภาพ

แผนยุทธศาสตร์การพัฒนาจึงถือเป็นเครื่องมือสำคัญอย่างยิ่งที่จะช่วยสนับสนุนในการวิเคราะห์สภาพปัญหา/ความต้องการของเทศบาล เพื่อนำไปสู่การกำหนดจุดมุ่งหมายในการพัฒนา การกำหนดภารกิจ และแนวทางการดำเนินงานเพื่อนำไปสู่จุดมุ่งหมายดังกล่าวอย่างเป็นระบบ ซึ่งจะช่วยให้การกำหนดแผนงาน/โครงการ มีทิศทางที่สอดคล้องและประสาน สนับสนุนในจุดมุ่งหมายร่วมกัน ซึ่งนอกจากจะทำให้ปัญหา/ความต้องการได้รับการตอบสนองอย่างเหมาะสมแล้ว ยังเป็นการบริหารทรัพยากรที่มีอยู่อย่างจำกัดให้เกิดประโยชน์สูงสุดในขณะเดียวกันด้วย

หลักการสำคัญที่ถือเป็นหัวใจของการจัดทำแผนยุทธศาสตร์การพัฒนาก็คือ การกำหนดจุดมุ่งหมายการพัฒนาและการกำหนดแนวทางการพัฒนาที่จะนำไปสู่การบรรลุผลตามจุดมุ่งหมายที่กำหนดไว้ ทั้งนี้เพราะหากไม่มีจุดมุ่งหมายในการพัฒนาที่ชัดเจนแล้ว การบริหารงานก็จะเป็นการแก้ไขปัญหาเฉพาะหน้าไปเรื่อยๆ เมื่อมีปัญหาอย่างซ้ำซ้อนและไม่มีที่สิ้นสุดแล้ว ยังอาจทำให้ปัญหามีความรุนแรงมากขึ้นจนเกินศักยภาพและแก้ไขได้ ดังนั้น การจัดทำแผนยุทธศาสตร์การพัฒนาในครั้งนี้ จึงเป็นโอกาสอันดีที่จะได้กำหนดจุดมุ่งหมายและแนวทางการพัฒนาที่สอดคล้องกับสภาพปัญหา ความต้องการ และศักยภาพอย่างเป็นระบบ ซึ่งนอกจากจะเป็นการพัฒนาประสิทธิภาพในการบริหารจัดการภายใต้ทรัพยากรที่มีอยู่อย่างจำกัดแล้ว ยังเป็นการเตรียมความพร้อมเพื่อรองรับการถ่ายโอนภารกิจจากหน่วยงานส่วนกลางและส่วนภูมิภาคอีกทางหนึ่งด้วย

#### ๑.๑ แผนยุทธศาสตร์ชาติ ๒๐ ปี (พ.ศ. ๒๕๖๑-๒๕๘๐)

##### วิสัยทัศน์ประเทศไทย

“ประเทศไทยมีความมั่นคง มั่งคั่ง ยั่งยืน เป็นประเทศพัฒนาแล้ว ด้วยการพัฒนาตามหลักปรัชญาของเศรษฐกิจพอเพียง”

##### ๑.๑. ยุทธศาสตร์ด้านความมั่นคง

- ๑.๑ ประชาชนอยู่ดีกินดีและมีความสุข
- ๑.๒ บ้านเมืองมีความมั่นคงในทุกมิติและทุกระดับ
- ๑.๓ กองทัพ หน่วยงานด้านความมั่นคง ภาครัฐ ภาคเอกชน และภาคประชาชน มีความพร้อมในการป้องกันและแก้ไขปัญหาความมั่นคง

๑.๔ ประเทศไทยมีบทบาทด้านความมั่นคงเป็นที่ชื่นชมและได้รับการยอมรับโดยประชาคมระหว่างประเทศ

๑.๕ การบริหารจัดการความมั่นคงมีผลสำเร็จที่เป็นรูปธรรมอย่างมีประสิทธิภาพ

## ๒. ยุทธศาสตร์ด้านการสร้างความสามารถในการแข่งขัน

๒.๑ ประเทศไทยเป็นประเทศที่พัฒนาแล้วเศรษฐกิจเติบโตอย่างมีเสถียรภาพและยั่งยืน

๒.๒ ประเทศไทยมีขีดความสามารถในการแข่งขันสูงขึ้น

## ๓. ยุทธศาสตร์การพัฒนาและเสริมสร้างศักยภาพคน

๓.๑ คนไทยเป็นคนดีคนเก่ง มีคุณภาพ พร้อมสำหรับวิถีชีวิตในศตวรรษที่ ๒๑

๓.๒ สังคมไทยมีสภาพแวดล้อมที่เอื้อและสนับสนุนต่อการพัฒนาคนตลอดช่วงชีวิต

## ๔. ยุทธศาสตร์ด้านการสร้างโอกาสความเสมอภาคและเท่าเทียมกันทางสังคม

๔.๑ สร้างความเป็นธรรม และลดความเหลื่อมล้ำในทุกมิติ

๔.๒ กระจายศูนย์กลางความเจริญทางเศรษฐกิจและสังคม เพิ่มโอกาสให้ทุกภาคส่วนเข้ามาเป็นกำลังของการพัฒนาประเทศในทุกกระดับ

๔.๓ เพิ่มขีดความสามารถของชุมชนท้องถิ่นในการพัฒนา การพึ่งตนเองและการจัดการตนเอง เพื่อสร้างสังคมคุณภาพ

## ๕. ยุทธศาสตร์ด้านการสร้างการเติบโตบนคุณภาพชีวิตที่เป็นมิตรกับสิ่งแวดล้อม

๕.๑ อนุรักษ์และรักษาทรัพยากรธรรมชาติสิ่งแวดล้อม และวัฒนธรรม ให้คนรุ่นต่อไปได้ใช้อย่างยั่งยืน มีสมดุล

๕.๒ ฟื้นฟูและสร้างใหม่ฐานทรัพยากรธรรมชาติและสิ่งแวดล้อม เพื่อลดผลกระทบทางลบ จากการพัฒนาสังคมเศรษฐกิจของประเทศ

๕.๓ ใช้ประโยชน์และสร้างการเติบโต บนฐานทรัพยากรธรรมชาติและสิ่งแวดล้อมให้สมดุลภายในขีดความสามารถของระบบนิเวศ

๕.๔ ยกระดับกระบวนการทัศน์เพื่อกำหนดอนาคตประเทศด้านทรัพยากรธรรมชาติและสิ่งแวดล้อม และวัฒนธรรม บนหลักของการมีส่วนร่วม และธรรมาภิบาล

## ๖. ยุทธศาสตร์ด้านการปรับสมดุลและพัฒนาระบบการบริหารจัดการภาครัฐ

๖.๑ ภาครัฐมีวัฒนธรรมการทำงานที่มุ่งผลสัมฤทธิ์และผลประโยชน์ส่วนรวม ตอบสนอง ความต้องการของประชาชนได้อย่างสะดวก รวดเร็ว โปร่งใส

๖.๒ ภาครัฐมีขนาดที่เล็กลง พร้อมปรับตัวให้ทันต่อการเปลี่ยนแปลง

๖.๓ ภาครัฐมีความโปร่งใส ปลอดการทุจริตและประพฤติมิชอบ

๖.๔ กระบวนการยุติธรรม เป็นไปเพื่อประโยชน์ต่อส่วนรวมของประเทศ

## ๑.๒. แผนพัฒนาเศรษฐกิจและสังคมแห่งชาติ ฉบับที่ ๑๒ (พ.ศ. ๒๕๖๐-๒๕๖๔)

### ๑. การเสริมสร้างและพัฒนาศักยภาพทุนมนุษย์

๑.๑ เพื่อปรับเปลี่ยนให้คนไทยในสังคมไทยมีค่านิยมตามบรรทัดฐานที่ดีทางสังคม

๑.๒ เพื่อเตรียมคนไทยในสังคมไทยให้มีความพร้อมในการดำรงชีวิตสำหรับโลกศตวรรษที่ ๒๑

๑.๓ เพื่อส่งเสริมให้คนไทยมีสุขภาพที่ดีตลอดช่วงชีวิต

๑.๔ เพื่อเสริมสร้างสถาบันทางสังคมให้มีความเข้มแข็งเอื้อต่อการพัฒนาคนและประเทศ

### ๒. การสร้างความเป็นธรรมลดความเหลื่อมล้ำในสังคม

๒.๑ เพื่อขยายโอกาสทางเศรษฐกิจและสังคมให้แก่กลุ่มประชากรร้อยละ ๔๐ ที่มีรายได้ต่ำสุด

๒.๒ เพื่อให้คนไทยทุกคนเข้าถึงบริการทางสังคมที่มีคุณภาพได้อย่างทั่วถึง

๒.๓ เพื่อสร้างความเข้มแข็งให้ชุมชน



### ๓. สร้างความเข้มแข็งทางเศรษฐกิจและแข่งขันได้อย่างยั่งยืน

- ๓.๑ เพื่อสร้างความเข้มแข็งของแรงขับเคลื่อนทางเศรษฐกิจให้สนับสนุนเป้าหมายเพิ่มรายได้ต่อหัว
- ๓.๒ เพื่อเพิ่มศักยภาพของฐานการผลิตและฐานรายได้เดิมและสร้างฐานการผลิตและรายได้ใหม่
- ๓.๓ เพื่อสนับสนุนการกระจายการขยายตัวของกิจกรรมทางเศรษฐกิจและการแบ่งปันผลประโยชน์อย่างเป็นธรรม และสนับสนุนเศรษฐกิจที่เป็นมิตรกับสิ่งแวดล้อม
- ๓.๔ เพื่อรักษาเสถียรภาพทางเศรษฐกิจสร้างความเข้มแข็งและรักษาวินัยทางการเงิน การคลัง และพัฒนาเครื่องมือทางการเงินที่สนับสนุนการระดมทุนที่มีประสิทธิภาพ
- ๓.๕ สร้างความเข้มแข็งให้กับเศรษฐกิจรายสาขาเพื่อยกระดับขีดความสามารถในการแข่งขัน ของภาคเกษตร อุตสาหกรรม บริการ และการค้าการลงทุน ดังนี้
  - ๓.๕.๑ เพื่อส่งเสริมการพัฒนานวัตกรรมในการสร้างมูลค่าและเพิ่มประสิทธิภาพการผลิตของ สินค้าและบริการ
  - ๓.๕.๒ เพื่อส่งเสริมและพัฒนาเศรษฐกิจชีวภาพให้เป็นฐานรายได้ใหม่ที่สำคัญ พัฒนาระบบการบริหารจัดการความเสี่ยงและมีการปรับตัวให้พร้อมรับการเปลี่ยนแปลงของสภาพภูมิอากาศเพื่อให้ฐาน การผลิตภาคเกษตรและรายได้เกษตรกรมีความมั่นคง
  - ๓.๕.๓ เพื่อเร่งผลักดันให้สินค้าเกษตรและอาหารของไทยมีความโดดเด่นในด้านคุณภาพมาตรฐานและความปลอดภัยในตลาดโลก
  - ๓.๕.๔ เพื่อเพิ่มศักยภาพของอุตสาหกรรมสำคัญเดิมให้สามารถต่อยอดสู่อุตสาหกรรมแห่งอนาคตที่ใช้เทคโนโลยีสมัยใหม่อย่างเข้มข้น และสร้างรากฐานการพัฒนาอุตสาหกรรมใหม่บนฐานของความเป็น มิตรต่อสิ่งแวดล้อม
  - ๓.๕.๕ เพื่อเพิ่มศักยภาพของฐานบริการเดิมและขยายฐานบริการใหม่ในการปรับตัวสู่เศรษฐกิจฐานบริการที่เข้มแข็งขึ้น รวมทั้งพัฒนาอุตสาหกรรมท่องเที่ยวให้เติบโตอย่างสมดุลและยั่งยืน
  - ๓.๕.๖ เพื่อพัฒนาปัจจัยสนับสนุนและอำนวยความสะดวกทางการค้าและการลงทุนให้สนับสนุนการเพิ่มขีดความสามารถในการแข่งขันของผู้ประกอบการไทย รวมทั้งพัฒนาสังคมผู้ประกอบการ
  - ๓.๕.๗ เพื่อพัฒนาระบบการเงินของประเทศให้สนับสนุนการเพิ่มขีดความสามารถในการแข่งขันของภาคการผลิตและบริการ การค้า และการลงทุน
  - ๓.๕.๘ เพื่อสร้างความเข้มแข็งขององค์กรการเงินฐานรากและระบบสหกรณ์ให้ สนับสนุน บริการทางการเงินในระดับฐานรากและเกษตรกรรายย่อย

### ๔. การเติบโตที่เป็นมิตรกับสิ่งแวดล้อมเพื่อการพัฒนาอย่างยั่งยืน

- ๔.๑ รักษาพื้นที่ทรัพยากรธรรมชาติและมีการใช้ประโยชน์อย่างยั่งยืนและเป็นธรรม
- ๔.๒ สร้างความมั่นคงด้านน้ำของประเทศ และบริหารจัดการทรัพยากรน้ำทั้งระบบให้มีประสิทธิภาพ
- ๔.๓ บริหารจัดการสิ่งแวดล้อม และลดมลพิษให้มีคุณภาพดีขึ้น
- ๔.๔ พัฒนาขีดความสามารถในการลดก๊าซเรือนกระจกและการปรับตัวเพื่อลดผลกระทบจากการเปลี่ยนแปลงสภาพภูมิอากาศ และการรับมือกับภัยพิบัติ

### ๕. ด้านความมั่นคง

- ๕.๑ เพื่อปกป้องสถาบันพระมหากษัตริย์และเสริมสร้างความมั่นคงภายใน รวมทั้งป้องกันปัญหาภัยคุกคามที่เป็นอุปสรรคต่อการพัฒนาเศรษฐกิจ สังคม และการเมืองของชาติ
- ๕.๒ เพื่อสร้างความพร้อมและผนึกกำลังของทุกภาคส่วน ให้มีขีดความสามารถในการบริหาร จัดการด้านความมั่นคง และมีศักยภาพในการป้องกันและแก้ไขสถานการณ์ที่เกิดจากภัย คุกคามทั้งภัยทางทหารและภัยคุกคามอื่นๆ

๕.๓ เพื่อเสริมสร้างความร่วมมือด้านความมั่นคงกับมิตรประเทศในการสนับสนุนการรักษาความสงบสุขและผลประโยชน์ของชาติ

๕.๔ เพื่อเพิ่มประสิทธิภาพการบริหารนโยบายด้านความมั่นคงและนโยบายทางเศรษฐกิจ สังคม ทรัพยากรธรรมชาติและสิ่งแวดล้อมให้มีความเป็นเอกภาพ

## ๖. การเพิ่มประสิทธิภาพและธรรมาภิบาลในภาครัฐ

๖.๑ เพื่อให้ภาครัฐมีขนาดเล็ก มีการบริหารจัดการที่ดี และได้มาตรฐานสากล

๖.๒ เพื่อให้องค์กรปกครองส่วนท้องถิ่นมีการบริหารจัดการและให้บริการแก่ประชาชนในท้องถิ่น ได้อย่างมีประสิทธิภาพ ประสิทธิผล และโปร่งใสตรวจสอบได้

๖.๓ เพื่อลดปัญหาการทุจริตและประพฤติมิชอบของประเทศ

๖.๔ เพื่อพัฒนาระบบและกระบวนการทางกฎหมายให้สามารถอำนวยความสะดวกด้วยความรวดเร็วและเป็นธรรมแก่ประชาชน

## ๗. ด้านการพัฒนาโครงสร้างพื้นฐานและระบบโลจิสติกส์

๗.๑ เพื่อพัฒนาโครงสร้างพื้นฐาน สิ่งอำนวยความสะดวกด้านการขนส่งและการค้า รวมทั้งมีกลไกกำกับ ดูแล การประกอบกิจการขนส่งที่มีประสิทธิภาพและโปร่งใสให้สามารถ สนับสนุนการเพิ่มขีดความสามารถในการแข่งขันของประเทศ และยกระดับคุณภาพชีวิตให้แก่ประชาชน

๗.๒ เพื่อสร้างความมั่นคงทางพลังงาน เพิ่มประสิทธิภาพการใช้พลังงาน และส่งเสริมการใช้ พลังงานทดแทนและพลังงานสะอาด ตลอดจนขยายโอกาสทางธุรกิจในภูมิภาคอาเซียน

๗.๓ เพื่อเพิ่มประสิทธิภาพและขยายการให้บริการด้านโครงสร้างพื้นฐานดิจิทัลอย่างทั่วถึงทั้งประเทศ ในราคาที่เหมาะสมเป็นธรรม และส่งเสริมธุรกิจดิจิทัลใหม่ และนวัตกรรม รวมทั้งพัฒนาระบบ ความปลอดภัยทางไซเบอร์ให้มีความมั่นคง และคุ้มครองสิทธิส่วนบุคคลให้แก่ผู้ใช้บริการ

๗.๔ เพื่อพัฒนาประสิทธิภาพและขยายการให้บริการโครงสร้างพื้นฐานด้านน้ำประปาทั้งในเชิงปริมาณและคุณภาพให้ครอบคลุมทั่วประเทศ ลดอัตราการสูญเสียน้ำในระบบประปา และสร้างกลไกการบริหาร จัดการ การประกอบกิจการน้ำประปาในภาพรวมของประเทศ

๗.๕ เพื่อพัฒนาอุตสาหกรรมต่อเนื่องที่เกิดจากลงทุนด้านโครงสร้างพื้นฐาน เพื่อลดการ นำเข้าจากต่างประเทศ และสร้างโอกาสทางเศรษฐกิจให้กับประเทศ

## ๘. ด้านวิทยาศาสตร์ เทคโนโลยี วิจัย และนวัตกรรม

๘.๑ เพื่อสร้างความเข้มแข็งและยกระดับความสามารถด้านวิทยาศาสตร์และเทคโนโลยี ขึ้นก้าวหน้าให้สนับสนุนการสร้างมูลค่าของสาขาการผลิตและบริการเป้าหมาย

๘.๒ เพื่อสร้างโอกาสการเข้าถึงและนำเทคโนโลยีไปใช้ให้กับเกษตรกรรายย่อย วิสาหกิจ ชุมชน และวิสาหกิจขนาดกลางและขนาดย่อม

๘.๓ เพื่อพัฒนานวัตกรรมที่มุ่งเน้นการลดความเหลื่อมล้ำและยกระดับคุณภาพชีวิตของ ประชาชน ผู้สูงอายุ ผู้ด้อยโอกาสทางสังคม และเพิ่มคุณภาพสิ่งแวดล้อม

๘.๔ เพื่อบูรณาการระบบบริหารจัดการวิทยาศาสตร์ เทคโนโลยี วิจัย และนวัตกรรมให้สามารถดำเนินงานไปในทิศทางเดียวกัน

## ๙. การพัฒนาภาคเมืองและพื้นที่เศรษฐกิจ

๙.๑ เพื่อกระจายความเจริญและโอกาสทางเศรษฐกิจไปสู่ภูมิภาคอย่างทั่วถึงมากขึ้น

๙.๒ เพื่อพัฒนาเมืองศูนย์กลางของจังหวัดให้เป็นเมืองน่าอยู่สำหรับคนทุกกลุ่ม

๙.๓ เพื่อพัฒนาและฟื้นฟูพื้นที่ฐานเศรษฐกิจหลักให้ขยายตัวอย่างเป็นมิตรต่อสิ่งแวดล้อม และ เพิ่มคุณภาพชีวิตของคนในชุมชน

๙.๔ เพื่อพัฒนาพื้นที่เศรษฐกิจใหม่ให้สนับสนุนการเพิ่มขีดความสามารถในการแข่งขันและการพัฒนาในพื้นที่อย่างยั่งยืน



## ๑๐. ด้านการต่างประเทศ ประเทศเพื่อนบ้าน และภูมิภาค

๑๐.๑ เพื่อใช้ประโยชน์จากจุดเด่นของทำเลที่ตั้งของประเทศไทยที่เป็นจุดเชื่อมโยงสำคัญของแนวระเบียงเศรษฐกิจต่างๆ ให้เกิดประโยชน์อย่างเต็มศักยภาพในการพัฒนาเศรษฐกิจและสังคมของไทย

๑๐.๒ เพื่อขยายโอกาสด้านการค้าการลงทุนระหว่างประเทศ และยกระดับให้ประเทศเป็นฐานการผลิตและการลงทุนที่มีศักยภาพและโดดเด่น

๑๐.๓ เพื่อเพิ่มบทบาทของไทยในเวทีโลกด้วยการส่งเสริมบทบาทที่สร้างสรรค์ของไทยในกรอบความร่วมมือต่างๆ รวมทั้งการสนับสนุนการขับเคลื่อนการพัฒนาภายใต้กรอบ เป้าหมายการพัฒนาที่ยั่งยืน (Sustainable Development Goals: SDGs)

## ๑.๓. แผนพัฒนาภาค/แผนพัฒนากลุ่มจังหวัด/แผนพัฒนาจังหวัด

### ๑.๓.๑ แผนพัฒนาภาค

แผนพัฒนาภาคตะวันออกเฉียงเหนือ ในช่วงแผนพัฒนาเศรษฐกิจและสังคมแห่งชาติ ฉบับที่ ๑๒ (พ.ศ. ๒๕๖๐ - ๒๕๖๔)

#### ๓.๑ ยุทธศาสตร์การพัฒนา

ยุทธศาสตร์ที่ ๑ บริหารจัดการน้ำให้เพียงพอต่อการพัฒนาเศรษฐกิจและคุณภาพชีวิตอย่างยั่งยืน

##### แนวทางการพัฒนา

๑) พัฒนาแหล่งน้ำเดิมและแหล่งน้ำธรรมชาติ เพื่อเพิ่มประสิทธิภาพการกักเก็บน้ำ โดยการปรับปรุงอ่างเก็บน้ำ หนอง ฝายและพื้นที่ชุ่มน้ำที่มีอยู่เดิม และพัฒนาแหล่งน้ำธรรมชาติให้สามารถ เพิ่มปริมาณการกักเก็บ รวมทั้งพัฒนาแหล่งน้ำใต้ดินตามความเหมาะสมของพื้นที่โดยไม่ให้เกิดผลกระทบจากดินเค็ม สร้างแหล่งกักเก็บ (แก้มลิง) อ่างเก็บน้ำ ฝาย และแหล่งน้ำขนาดเล็กในพื้นที่ที่เหมาะสมในพื้นที่การเกษตร

๒) พัฒนาแหล่งน้ำใหม่ในพื้นที่ลุ่มน้ำเลย ซี มูล โดยศึกษา สำรวจ และจัดหาพื้นที่ เพื่อพัฒนาแหล่งน้ำ ตลอดจนการผันน้ำระหว่างลุ่มน้ำ แม่น้ำในภาคและระหว่างภาค

๓) พัฒนาระบบส่งและกระจายน้ำ เช่น ระบบสูบน้ำ อาคารบังคับน้ำ คลองส่งน้ำ เป็นต้น

แผนพัฒนาภาคตะวันออกเฉียงเหนือ

๔) บริหารจัดการน้ำแบบบูรณาการ โดยดำเนินการในระดับลุ่มน้ำให้มีความสมดุลระหว่างการใช้น้ำ ทุกกิจกรรมกับปริมาณน้ำต้นทุน ส่งเสริมการมีส่วนร่วมของผู้เกี่ยวข้องทุกภาคส่วน และมี การจัดทำแผนบริหารจัดการน้ำทั้งในระยะเร่งด่วนและระยะยาวเพื่อป้องกันความเสียหายจากอุทกภัยและภัยแล้ง

ยุทธศาสตร์ที่ ๒ แก้ปัญหาความยากจนและพัฒนาคุณภาพชีวิตผู้มีรายได้น้อยเพื่อลดความเหลื่อมล้ำทางสังคม

##### แนวทางการพัฒนา

๑) พัฒนาอาชีพและรายได้ของคนยากจน โดยสร้างโอกาสให้กลุ่มคนจนมีที่ดินทำกินของตนเอง ส่งเสริมการมีอาชีพ สนับสนุนปัจจัยการผลิตและแหล่งเงินทุนในการประกอบอาชีพ ยกย่องฝีมือและอบรมให้ความรู้ เพื่อให้มีรายได้เสริมและเกิดความมั่นคงทางรายได้

๒) พัฒนาคุณภาพชีวิตและจัดสวัสดิการให้แก่ผู้สูงอายุ ผู้พิการ และผู้ด้อยโอกาส โดยเพิ่มสวัสดิการทางด้านสังคมให้กับกลุ่มผู้พิการ ผู้ด้อยโอกาส และผู้สูงอายุ ส่งเสริมการมีส่วนร่วมของชุมชนในการดูแลผู้พิการและผู้สูงอายุ และสนับสนุนการออมเพื่อสร้างความมั่นคงในบั้นปลายชีวิต ยกย่องสถานพยาบาลชุมชนในพื้นที่ห่างไกลให้ได้มาตรฐาน และใช้ประโยชน์จากระบบสื่อสารทางอินเทอร์เน็ตเชื่อมโยงโรงพยาบาลขนาดใหญ่ให้สามารถดูแลผู้ป่วยและผู้สูงอายุ

๓) พัฒนาความรู้ ทักษะอาชีพ และการเรียนรู้ตลอดชีวิต โดยกระจายการบริการด้านการศึกษาที่มีคุณภาพให้มีความเท่าเทียมระหว่างพื้นที่ เพื่อพัฒนาทักษะให้สามารถประกอบอาชีพและมีรายได้ ตามศักยภาพของแต่ละบุคคล ปรับปรุงแหล่งเรียนรู้ในชุมชนและส่งเสริมให้มีระบบการจัดการความรู้ ภูมิปัญญาท้องถิ่น

๔) พัฒนาระบบการป้องกันและควบคุมโรคเฉพาะถิ่น แก้ปัญหาโรคพยาธิใบไม้ตับ ในพื้นที่เสี่ยง อาทิ จังหวัดขอนแก่น สกลนคร ร้อยเอ็ด หนองบัวลำภู กาฬสินธุ์ อำนาจเจริญ มหาสารคาม อุตรธานี นครพนม และยโสธร โดยส่งเสริมการเรียนรู้ในการป้องกันโรคพยาธิใบไม้ตับให้แก่ประชาชน ทั้งในชุมชนและเยาวชนในสถานศึกษา ปรับเปลี่ยนพฤติกรรมและค่านิยมในการบริโภคอาหารปรุงสุกจาก ปลาน้ำจืดมีเกล็ด กากจัดสิ่งปฏิกูลจากชุมชนบริเวณ รอบแหล่งน้ำอย่างถูกหลักสุขาภิบาล สร้างเครือข่ายโรงพยาบาลในการคัดกรอง เฝ้าระวัง วินิจฉัยและรักษาโรคพยาธิ ใบไม้ตับและผู้ป่วยมะเร็งท่อน้ำดี พร้อมทั้งพัฒนาระบบคัดกรองกลุ่มเสี่ยงและระบบฐานข้อมูลเพื่อติดตามการทำงาน

๕) พัฒนาโภชนาการแม่และเด็ก โดยส่งเสริมการบริโภคไอโอดีนและให้ความรู้แก่ พ่อแม่หรือผู้ดูแล เด็กในด้านโภชนาการที่เหมาะสม ตั้งแต่เริ่มตั้งครรภ์ และวิธีการเลี้ยงดูเด็กที่เหมาะสม เพื่อกระตุ้นการพัฒนาเด็ก ในช่วง ๐-๓ ปีแรก และยกระดับศูนย์พัฒนาเด็กเล็กในชุมชนและพื้นที่ห่างไกลให้ได้มาตรฐาน เพื่อเสริมสร้างศักยภาพ เด็กก่อนวัยเรียน ให้มีพัฒนาการความพร้อมทั้งทักษะสมอง ร่างกาย และสังคม

๖) อำนวยความยุติธรรม ลดความเหลื่อมล้ำ โดยยกระดับการให้ความช่วยเหลือ ผู้มีรายได้น้อยและผู้ด้อยโอกาสด้านกฎหมายและคดีความ บูรณาการการทำงานร่วมกันระหว่างหน่วยงานภาครัฐและเครือข่ายภาค ประชาชนในการแก้ไขข้อพิพาทในชุมชนโดยสันติวิธี และสร้างการรับรู้กฎหมายเพื่อสร้างภูมิคุ้มกันในการปกป้อง ตนเองไม่ให้ตกเป็นเหยื่อ

### **ยุทธศาสตร์ที่ ๓ สร้างความเข้มแข็งของฐานเศรษฐกิจภายในควบคู่กับการแก้ปัญหา ทรัพยากรธรรมชาติและสิ่งแวดล้อม**

#### **แนวทางการพัฒนา**

๑) พัฒนาอาชีพและรายได้ของเกษตรกร โดยสร้างความมั่นคงของเกษตรกรรายย่อย โดยยึดหลักปรัชญาของเศรษฐกิจพอเพียง เกษตรทฤษฎีใหม่ เกษตรทางเลือก เกษตรกรรมยั่งยืน และเกษตรแปลงใหญ่ สนับสนุน การรวมกลุ่มเกษตรกร พัฒนาความเข้มแข็งขององค์กรและสถาบันเกษตรกร พัฒนาเครือข่ายวิสาหกิจชุมชนหรือ สหกรณ์การเกษตร พัฒนาเกษตรกรรุ่นใหม่ให้เป็นมืออาชีพ สนับสนุนการเข้าถึงแหล่งเงินทุนที่เป็นธรรม นาร่องใน จังหวัดกาฬสินธุ์ นครพนม บุรีรัมย์ อำนาจเจริญ มุกดาหาร ยโสธร มหาสารคาม สกลนคร อุบลราชธานี อุตรธานี ศรี สะเกษ และหนองบัวลำภู

๒) พัฒนาพื้นที่ทุ่งกุลาร้องไห้ให้เป็นแหล่งผลิตข้าวหอมมะลิคุณภาพสูง ในพื้นที่จังหวัดยโสธร สุรินทร์ ร้อยเอ็ด มหาสารคาม และศรีสะเกษ รวมทั้งพื้นที่ที่มีศักยภาพอื่นๆ โดยปรับกระบวนการผลิต ให้อยู่ภายใต้มาตรฐาน เกษตรปลอดภัย พัฒนาห่วงโซ่เกษตรอินทรีย์ให้ครอบคลุมทุกขั้นตอนการผลิต พร้อมทั้งขยายพื้นที่เกษตรอินทรีย์ โดย ส่งเสริมการผลิต การยกระดับราคาสินค้าเกษตรอินทรีย์ให้แตกต่างจากสินค้าเกษตรที่ใช้สารเคมี และการพัฒนาระบบ การรับรองมาตรฐานเกษตรอินทรีย์ การส่งเสริมกระบวนการตรวจรับรองแบบมีส่วนร่วมในการตรวจสอบกันเองของ สมาชิกกลุ่มผู้ผลิตและชุมชน รวมทั้งการจัดทำโซนนิ่งระบบเกษตรอินทรีย์อย่างเป็นรูปธรรม โดยนาร่องในพื้นที่ที่มี ความพร้อมและเหมาะสม และเชื่อมโยงไปสู่ การท่องเที่ยวเชิงเกษตรหรือการท่องเที่ยววิถีไทยเพื่อขยายฐานรายได้ พร้อมทั้งจัดทำฐานข้อมูลเกษตรอินทรีย์ เพื่อเป็นข้อมูลในการวางแผนการผลิตที่เหมาะสม สนับสนุนการวิจัยและ พัฒนานวัตกรรมใหม่ๆ ให้ตอบสนองตลาดสินค้าเพื่อสุขภาพและการส่งออก จัดตั้งกองทุนเกษตรอินทรีย์ ตลอดจน มาตรการส่งเสริมตลาดสีเขียว ในชุมชนและท้องถิ่น ส่งเสริมเกษตรกรและกลุ่มเกษตรกรจำหน่ายสินค้าผ่านช่องทาง พาณิชย์อิเล็กทรอนิกส์ (e-Commerce) ทั้งภายในประเทศและต่างประเทศ

๓) ส่งเสริมการปรับเปลี่ยนไปสู่สินค้าเกษตรชนิดใหม่ตามศักยภาพของพื้นที่ (Zoning) และความ ต้องการตลาด โดยส่งเสริมการปลูกพืชผัก ผลไม้ และไม้ดอก ในพื้นที่จังหวัดเลย หนองคาย บึงกาฬ นครพนม ศรีสะเกษ และอุบลราชธานี โดยสนับสนุนการปรับปรุงพัฒนาพันธุ์ การตรวจรับรองมาตรฐานสินค้าเกษตร การ ประชาสัมพันธ์และการจัดตั้งตลาดกลาง รวมทั้งส่งเสริมการปลูกพืชสมุนไพรสำคัญที่เป็นสารตั้งต้นในการแปรรูปผลิต สินค้า ในพื้นที่นาร่องจังหวัดสกลนคร มหาสารคาม เลย และอุบลราชธานี ให้มีปริมาณมากพอและมีคุณภาพตาม ระบบมาตรฐานการเกษตรตามความต้องการของตลาดทั้งในและต่างประเทศ และจัดทำฐานข้อมูลพื้นที่ปลูกพืช สมุนไพรเพื่อการบริหารจัดการ และส่งเสริมการเลี้ยงโคเนื้อคุณภาพสูงในพื้นที่จังหวัดสกลนคร มุกดาหาร นครพนม

นครราชสีมา สุรินทร์ ชัยภูมิ บุรีรัมย์ และอุบลราชธานี และโคนม ในพื้นที่จังหวัดนครราชสีมา ขอนแก่น โดยสนับสนุน การปรับปรุงพันธุ์ ส่งเสริมการปลูกแปลงหญ้าและปรับปรุงคุณภาพอาหารสัตว์ พัฒนาเทคโนโลยีการเลี้ยงและทักษะ เกษตรกร รวมทั้งการจัดระบบมาตรฐานโรงฆ่าสัตว์ให้ได้มาตรฐานอุตสาหกรรม (GMP) และเพิ่มช่องทางการจำหน่าย และขยายตลาดไปสู่อาเซียน

๔) ส่งเสริมและพัฒนาเศรษฐกิจชีวภาพ (Bio Economy) ให้เป็นฐานรายได้ใหม่ที่สำคัญของภาค โดยมุ่งลงทุนสร้างเศรษฐกิจบนฐานของการวิจัยและนวัตกรรมระดับสูง ในลักษณะสหวิทยาการ ที่ใช้ทรัพยากรฐาน ชีวภาพ (พืช สัตว์ จุลินทรีย์) รวมถึงวัสดุเหลือทิ้งทางการเกษตร ของเสียและน้ำเสียจากโรงงานอุตสาหกรรม ฟาร์มปศุ สัตว์ และชุมชน พัฒนาต่อยอดเป็นผลิตภัณฑ์ชีวภาพที่มีมูลค่าสูง ก่อให้เกิดความก้าวหน้า

และนวัตกรรมในมิติใหม่ๆ ที่ส่งผลต่อการปฏิรูปภาคเกษตร อาหาร สาธารณสุขและการแพทย์ พลังงาน อุตสาหกรรม เคมี และภาคสังคม โดยพัฒนาให้นครราชสีมา ขอนแก่น อุบลราชธานี และสกลนคร เป็นศูนย์กลางอุตสาหกรรม เกษตรแปรรูปและอาหารแบบครบวงจร ส่งเสริมการแปรรูปสมุนไพรในพื้นที่จังหวัดสกลนคร มหาสารคาม สุรินทร์ และอำนาจเจริญ โดยพัฒนาเทคโนโลยีการผลิตให้ได้มาตรฐาน GMP พัฒนาระบบรับรองผลิตภัณฑ์สมุนไพรและสร้าง แปรนต์เพื่อเพิ่มขีดความสามารถในการแข่งขันและส่งออก ส่งเสริมอุตสาหกรรมใหม่และธุรกิจแนวใหม่ในพื้นที่กลุ่ม จังหวัดภาคตะวันออกเฉียงเหนือตอนกลางและตอนล่าง ด้วยการพัฒนาต่อยอดจากวัตถุดิบและของเหลือทิ้งทาง การเกษตร/อุตสาหกรรม และฐานความหลากหลายทางชีวภาพไปสู่ผลิตภัณฑ์มูลค่าสูง เช่น เอทานอล พลาสติก ชีวภาพ (bio-plastic) สารสกัดจากพืชมูลค่าสูง เอนไซม์/อาหารเสริมสุขภาพจากจุลินทรีย์ เป็นต้น รวมทั้งสร้างความ มั่นคงทางพลังงานระดับชุมชน จากการนำวัตถุดิบในชุมชน ของเหลือทิ้งทางการเกษตร ขยะครัวเรือน มาผลิตเป็น พลังงานเพื่อใช้ภายในครัวเรือนหรือชุมชน และส่งเสริมการใช้พลังงานหมุนเวียนในระดับชุมชน

๕) ส่งเสริมและสนับสนุนธุรกิจ SMEs ธุรกิจ Startup และวิสาหกิจชุมชน ผลิตสินค้าอุปโภคบริโภค ในพื้นที่เชื่อมโยงระเบียงเศรษฐกิจแนวตะวันออก-ตะวันตก ได้แก่ จังหวัดชัยภูมิ ขอนแก่น กาฬสินธุ์ ร้อยเอ็ด มุกดาหาร เพื่อการส่งออกสู่ประเทศเพื่อนบ้าน โดยเน้นอุตสาหกรรมสีเขียวและการใช้วัตถุดิบในพื้นที่ รวมทั้ง สนับสนุนความรู้ด้านกฎ ระเบียบที่เกี่ยวข้อง ส่งเสริมการเข้าถึงแหล่งเงินทุนที่เป็นธรรม การพัฒนาช่องทางการตลาด ในต้นทุนที่ต่ำโดยใช้เทคโนโลยีสารสนเทศ เช่น e-Commerce, e-Marketing เป็นต้น

๖) ยกระดับมาตรฐานสินค้ากลุ่มผ้าไหม ผ้าฝ้าย ผ้าย้อมคราม และส่งเสริมพื้นที่ที่มีศักยภาพให้ก้าว ไปสู่การเป็นศูนย์กลางแฟชั่นในระดับภูมิภาค อาทิ กาฬสินธุ์ ขอนแก่น ชัยภูมิ นครราชสีมา สุรินทร์ และสกลนคร เป็น ต้น โดยส่งเสริมการพัฒนาคุณภาพสินค้า การออกแบบ และตราสัญลักษณ์ พัฒนาเทคโนโลยีและงานศึกษาวิจัยสร้าง นวัตกรรมเพิ่มมูลค่า พร้อมทั้งพัฒนาและยกระดับผลิตภัณฑ์ชุมชนอื่นๆ ยกระดับผู้ประกอบการและนักออกแบบรุ่น ใหม่ ให้มีทักษะ มีความรู้ความสามารถทั้งการออกแบบและ การจัดการ เพื่อให้สินค้ามีความหลากหลายและทันสมัย สร้างความเชื่อมโยงระหว่างวิสาหกิจชุมชนและวิสาหกิจขนาดกลางและขนาดย่อมกับภาคอุตสาหกรรม และส่งเสริม การจับคู่ธุรกิจเพื่อสร้างโอกาสทางธุรกิจ

๗) พัฒนาเมืองศูนย์กลางจังหวัดเป็นเมืองน่าอยู่ โดยจัดระบบสาธารณูปโภคสาธารณูปการที่มี คุณภาพและเพียงพอต่อความต้องการของประชาชนและกิจกรรมเศรษฐกิจในเมือง จัดระบบบริการสังคมที่ได้ มาตรฐาน ที่อยู่อาศัยของผู้มีรายได้น้อย ให้ความสำคัญต่อการผังเมือง การเพิ่มพื้นที่สีเขียว ความสะอาด และดูแล ความปลอดภัยของประชาชน และรักษาความสมดุลของระบบนิเวศ

๘) พื้นที่ทรัพยากรป่าไม้ให้คงความอุดมสมบูรณ์และรักษาความหลากหลายทางชีวภาพของพื้นที่ต้น น้ในในพื้นที่จังหวัดเลย อุดรธานี สกลนคร ชัยภูมิ และนครราชสีมา โดยกำหนดและ ทาเครื่องหมายแนวเขตพื้นที่ป่า อนุรักษ์และพื้นที่ป่านอกเขตอนุรักษ์ให้ชัดเจน ส่งเสริมประชาชนมีส่วนร่วม ในการฟื้นฟู ปลูกป่า และป้องกันการบุกรุก เพื่อรักษาพื้นที่ป่าต้นน้ำและป้องกันการชะล้างพังทลายของดินรวมถึงการอนุรักษ์พื้นที่ชุ่มน้ำ

๙) ส่งเสริมและสนับสนุนการศึกษาวิจัยเพื่อพัฒนาความรู้ เทคโนโลยี นวัตกรรมและความคิด สร้างสรรค์ ในการพัฒนาภาค โดยใช้ประโยชน์จากสถาบันการศึกษา หน่วยงานด้านการวิจัยพัฒนาที่กระจายตัวอยู่ใน พื้นที่ สร้างความเชื่อมโยงสถาบันการศึกษา และภาคเอกชนเพื่อพัฒนาเครือข่ายของอุตสาหกรรมในลักษณะคลัสเตอร์

สนับสนุนสถาบันการศึกษาหรือสถาบันวิจัย ให้มีความพร้อมด้านโครงสร้างพื้นฐานและบุคลากรด้านวิทยาศาสตร์ เทคโนโลยี และนวัตกรรม ส่งเสริมและสนับสนุนการวิจัยในชั้นประยุกต์และทดลองเพิ่มขึ้น ทั้งการจัดทาผลิตภัณฑ์ ต้นแบบ การทาวิจัยตลาด การทดสอบผลิตภัณฑ์ และโรงงานนาร่อง เพื่อให้สามารถแปลงงานวิจัยไปสู่การใช้ ประโยชน์ในเชิงพาณิชย์ได้อย่างเป็นรูปธรรมมากขึ้น

## ยุทธศาสตร์ที่ ๔ พัฒนาการท่องเที่ยวเชิงบูรณาการ

### แนวทางการพัฒนา

๑) พัฒนาและส่งเสริมการท่องเที่ยวเชิงประเพณีวัฒนธรรมในทุกพื้นที่ โดยส่งเสริมชุมชนในการ สร้างสรรค์กิจกรรมหรือเทศกาลประจําถิ่นในแต่ละเดือนในพื้นที่ต่างๆ โฆษณาประชาสัมพันธ์แก่นักท่องเที่ยวทั้งชาว ไทยและต่างประเทศ เพื่อสร้างการรับรู้สินค้า บริการ และแหล่งท่องเที่ยวที่สะท้อนอัตลักษณ์ของชุมชน พัฒนาแบ ร์นด์และสื่อสารความแตกต่างของชุมชนต่างๆ ในรูปแบบการเล่าเรื่อง (Storytelling) ส่งเสริมการขายแพ็คเกจการ ท่องเที่ยวเพื่อกระตุ้นการท่องเที่ยวนอกฤดูกาล ส่งเสริมการตลาดแบบมีเป้าหมายเฉพาะกลุ่ม เช่น กลุ่มผู้สูงอายุ กลุ่ม นักเรียนนักศึกษา กลุ่มผู้ปฏิบัติธรรม กลุ่มสุขภาพสตรี เป็นต้น

๒) พัฒนาและส่งเสริมการท่องเที่ยวอารยธรรมอีสานใต้ในพื้นที่จังหวัดนครราชสีมา บุรีรัมย์ สุรินทร์ ศรีสะเกษ และอุบลราชธานี โดยบูรณาการจัดการแผนท่องเที่ยวในแต่ละจังหวัดที่ดึงดูดเด่นหรือ อัตลักษณ์ของแต่ละ พื้นที่มาสร้างเส้นทางท่องเที่ยวเชื่อมโยงแหล่งท่องเที่ยวในเขตอารยธรรมอีสานใต้ และเชื่อมโยงสู่ประเทศลาว กัมพูชา และเวียดนาม เพื่อเพิ่มระยะเวลาพานักและค่าใช้จ่ายเฉลี่ยต่อหัวของกลุ่มนักท่องเที่ยวคุณภาพทั้งชาวไทยและ ต่างประเทศ พัฒนาสินค้าและบริการที่มีจุดเด่นหรืออัตลักษณ์ที่สร้างจากทุนทางวัฒนธรรม เพื่อให้เกิดความจดจำและ สร้างความโดดเด่น ลอกเลียนได้ยาก พัฒนาศูนย์บริการและผู้ประกอบการการท่องเที่ยวให้เป็นมืออาชีพ รักษามาตรฐาน การให้บริการ จัดทาแผนที่ท่องเที่ยวให้ท่องเที่ยวได้ตลอดทั้งปี พัฒนาระบบโลจิสติกส์ขนถ่ายนักท่องเที่ยวอย่างเป็น ระบบไปสู่แหล่งท่องเที่ยว ดูแลความปลอดภัยและสุขลักษณะให้นักท่องเที่ยว

๓) พัฒนาและส่งเสริมการท่องเที่ยววิถีชีวิตลุ่มน้ำโขง ในพื้นที่จังหวัดเลย หนองคาย บึงกาฬ นครพนม มุกดาหาร อุบลราชธานี และสกลนคร และพัฒนาเส้นทางเชื่อมโยงแหล่งท่องเที่ยวกับประเทศเพื่อนบ้าน อาทิ สี่เหลี่ยมวัฒนธรรมล้านช้าง เลย-อุดรธานี-หนองบัวลําภู-หนองคาย-สปป.ลาว โดยพัฒนาแหล่งท่องเที่ยว สินค้า และบริการ ให้สอดคล้องกับกระแสความนิยมการท่องเที่ยวเชิงวัฒนธรรมของ สองฝั่งโขง พัฒนากิจกรรมการ ท่องเที่ยวให้มีความหลากหลาย อาทิ การท่องเที่ยว/พักผ่อนชมทัศนียภาพและวิถีชีวิตลุ่มแม่น้ำโขง (Leisure/Lifestyle) การท่องเที่ยวด้วยจักรยานและการเดินทางแบบคาราวาน (Cycling/Caravan Tours) การ ท่องเที่ยวเชิงมหรหกรรม (Festivals/Events) เป็นต้น พัฒนาถนนเชื่อมโยงระหว่างแหล่งท่องเที่ยว พัฒนาท่าเรือให้ได้ มาตรฐานความปลอดภัย ส่งเสริมการบริหารจัดการที่เกิดจากชุมชนเพื่อสร้างงานและรายได้ เน้นพัฒนาผู้ประกอบการ ด้านการจัดการและทักษะทางภาษาเพื่อรองรับนักท่องเที่ยวต่างชาติที่เพิ่มขึ้น

๔) พัฒนาและส่งเสริมการท่องเที่ยวยุคก่อนประวัติศาสตร์ ในจังหวัดขอนแก่น กาฬสินธุ์ อุดรธานี หนองบัวลําภู และชัยภูมิ โดยพัฒนาแหล่งท่องเที่ยวและพิพิธภัณฑ์ให้เป็นแหล่งเรียนรู้เชิงสร้างสรรค์และมีชีวิต ออกแบบการจัดแสดง จัดนิทรรศการ มัลติมีเดีย หรือกิจกรรมต่างๆ ให้ผู้ชมมีส่วนร่วม มีความสนุกเรียนรู้อย่าง (play and learn) ทั้งภาษาไทยและต่างประเทศเพื่อขยายฐานนักท่องเที่ยวที่สนใจศึกษาวิวัฒนาการของภาคอีสานตั้งแต่ยุค ก่อนประวัติศาสตร์จนถึงปัจจุบัน ปลุกฝังให้เด็กเข้าพิพิธภัณฑ์ผ่านกิจกรรมทัศนศึกษาของโรงเรียนและนันทนาการของ ครอบครัว พัฒนาสินค้า/บริการ/ของที่ระลึก ปรับปรุง สิ่งอำนวยความสะดวกในแหล่งท่องเที่ยวให้ได้มาตรฐาน โฆษณาประชาสัมพันธ์อย่างต่อเนื่อง พัฒนาระบบขนส่งสาธารณะเข้าสู่แหล่งท่องเที่ยวเพื่อให้เข้าถึงได้ง่ายและกลับมา ได้บ่อยครั้ง

๕) พัฒนาและส่งเสริมการท่องเที่ยวเชิงกีฬาในพื้นที่จังหวัดบุรีรัมย์ ศรีสะเกษ นครราชสีมา โดย ส่งเสริมและสนับสนุนอุตสาหกรรมกีฬาให้ครอบคลุมทุกมิติ เพื่อสร้างมูลค่าเพิ่มทั้งจาก การกีฬาและธุรกิจที่เกี่ยวข้อง อาทิ ธุรกิจการแข่งขันต่างๆ การผลิตอุปกรณ์/ชุดกีฬา/ของที่ระลึก สนามแข่งขัน อาหารเสริมและเครื่องดื่ม โรงแรม ร้านอาหาร การเดินทางและขนส่ง ประกันภัย สถาบันพัฒนากีฬาอาชีพ ทุกระดับ เป็นต้น ส่งเสริมการศึกษาในด้าน



เวชศาสตร์การกีฬา วิทยาศาสตร์การกีฬา และการบริหารจัดการธุรกิจกีฬา เพื่อผลิตบุคลากรรองรับการขยายตัวของ อุตสาหกรรมกีฬา สนับสนุนการจัดมหกรรมกีฬานานาชาติ รวมทั้งส่งเสริมกิจกรรมทางการตลาดและการ ประชาสัมพันธ์เพื่อสร้างการรับรู้ให้กับนักท่องเที่ยว

๖) พัฒนาและส่งเสริมการท่องเที่ยวธรรมชาติในจังหวัดชัยภูมิ เลย นครราชสีมา อุบลราชธานี โดย ส่งเสริมการท่องเที่ยวที่คำนึงถึงขีดความสามารถในการรองรับของระบบนิเวศเพื่อให้เกิดความสมดุลและยั่งยืน มุ่งเน้น นักท่องเที่ยวคุณภาพเพื่อให้สอดคล้องกับกิจกรรมการท่องเที่ยวที่มุ่งเน้นให้เกิดความคุ้มค่าต่อประสบการณ์มากกว่า การท่องเที่ยวที่คุ้มค่าเงิน สนับสนุนให้คนไทยเดินทางมาท่องเที่ยวในพื้นที่มากขึ้นเพื่อลดการพึ่งพิงตลาดต่างประเทศ รวมทั้งให้ความรู้แก่นักท่องเที่ยวในการอนุรักษ์ทรัพยากรธรรมชาติและการจัดการขยะอย่างถูกวิธี

๗) พัฒนาแหล่งท่องเที่ยวและสิ่งอำนวยความสะดวกให้ได้มาตรฐาน ประชาสัมพันธ์การท่องเที่ยว และพัฒนาเส้นทางท่องเที่ยวที่เชื่อมโยงในลักษณะเครือข่ายเพื่อกระจายนักท่องเที่ยวจากเมืองหลักไปสู่ชุมชนและ ท้องถิ่น เชื่อมโยงกิจกรรมการท่องเที่ยวระหว่างภาคเอกชน กับชุมชนและท้องถิ่น ทั้งในประเทศและกับประเทศเพื่อน บ้าน ที่สอดคล้องกับความต้องการของนักท่องเที่ยว รวมทั้งพัฒนาทักษะฝีมือบุคลากรในภาคบริการและการท่องเที่ยว จัดฝึกอบรมภาคีเครือข่ายด้านภาษาต่างประเทศ นอกจากนี้พัฒนาสินค้า OTOP สินค้าวิสาหกิจชุมชน ของที่ระลึก ร้านอาหาร ที่พักให้มีคุณภาพดี ส่งเสริมการท่องเที่ยวเฉพาะกลุ่มตามความสนใจของนักท่องเที่ยว รวมถึงระบบการ จัดการสิ่งแวดล้อมในแหล่งท่องเที่ยว

## **ยุทธศาสตร์ที่ ๕ ใช้โอกาสจากการพัฒนาโครงข่ายคมนาคมขนส่งที่เชื่อมโยงพื้นที่เศรษฐกิจหลัก ภาคกลางและพื้นที่ระเบียงเศรษฐกิจภาคตะวันออก (EEC) เพื่อพัฒนาเมือง และพื้นที่เศรษฐกิจใหม่ๆ ของภาค**

### **แนวทางการพัฒนา**

๑) เร่งพัฒนาโครงสร้างพื้นฐานขนาดใหญ่ที่เชื่อมโยงภาคกับพื้นที่เศรษฐกิจหลักภาคกลางและพื้นที่ ระเบียงเศรษฐกิจภาคตะวันออก (EEC) ให้แล้วเสร็จตามแผน อาทิ แผนการพัฒนารถไฟความเร็วสูง การพัฒนา โครงข่ายรถไฟทางคู่ และโครงการทางหลวงพิเศษระหว่างเมืองตามยุทธศาสตร์แผนพัฒนาโครงสร้างพื้นฐานด้าน คมนาคมขนส่งของไทย พ.ศ.๒๕๕๘-๒๕๖๕ (ภาคตะวันออกเฉียงเหนือ)

๒) เร่งพัฒนาโครงข่ายระบบการคมนาคมขนส่งภายในภาคให้เป็นระบบที่สมบูรณ์ อาทิ การพัฒนา รถไฟสายใหม่ (บ้านไผ่-นครพนม) โครงการพัฒนาท่าอากาศยานภายในภาค ๖ แห่ง (อุดรธานี อุบลราชธานี บุรีรัมย์ ร้อยเอ็ด นครราชสีมา และขอนแก่น) และขยายถนน ๔ ช่องจราจรเพื่อเพิ่มประสิทธิภาพทางหลวง

๓) พัฒนาเมืองสำคัญ ขอนแก่น นครราชสีมา ให้เป็นเมืองศูนย์กลาง การค้า การลงทุน การบริการ สุขภาพและศูนย์กลางการศึกษา โดยพัฒนาและปรับปรุงโครงสร้างพื้นฐานเชื่อมโยงกับระบบโครงสร้างพื้นฐานหลักที่ เชื่อมโยงระหว่างภาค เร่งรัดพัฒนาระบบขนส่งรางเบาเมืองขอนแก่น พร้อมทั้งส่งเสริมระบบขนส่งสาธารณะในเมือง ให้เชื่อมโยงระหว่างเมืองและระบบขนส่งอื่น

๔) พัฒนาพื้นที่รอบสถานีขนส่งระบบรางในเมืองที่มีศักยภาพที่สำคัญ อาทิ เมืองขอนแก่น และ บริเวณเมืองชายแดนที่มีศักยภาพ รวมทั้งบริเวณใกล้พื้นที่เขตเศรษฐกิจพิเศษชายแดน อาทิ เมืองนครพนม เมือง หนองคาย เมืองมุกดาหาร โดยสนับสนุนให้มีการจัดทำโครงการนาร่องที่ใช้แนวทาง การจัดรูปที่ดิน การวางผังเมือง ควบคู่กับการพัฒนาเมืองแบบประหยัดพลังงาน

## **ยุทธศาสตร์ที่ ๖ พัฒนาความร่วมมือและใช้ประโยชน์จากข้อตกลงกับประเทศ เพื่อนบ้านในการ สร้างความเข้มแข็งทางเศรษฐกิจตามแนวชายแดนและแนวระเบียงเศรษฐกิจ**

### **แนวทางการพัฒนา**

๑) พัฒนาด่านชายแดน โดยพัฒนาโครงสร้างพื้นฐานบริเวณด่านศุลกากรให้เพียงพอ สนับสนุนการ จัดการด่านพรมแดนแบบเบ็ดเสร็จ CIQ (Customs/Immigration/Quarantine) ให้ได้มาตรฐานสากล เร่งเชื่อมต่อ

ระบบสารสนเทศภายในและระหว่างหน่วยงานเพื่อสามารถให้บริการ ณ จุดเดียว (National Single Window) เพิ่มอัตราคลังเจ้าหน้าที่ให้เพียงพอ พัฒนาสิ่งอำนวยความสะดวกบริเวณจุดผ่อนปรนการค้าชายแดนที่มีศักยภาพ

๒) พัฒนาโครงสร้างพื้นฐานเชื่อมโยงชายแดน โดยเร่งก่อสร้างสะพานมิตรภาพไทย-ลาว แห่งที่ ๕ (บึงกาฬ-ปากซัน) เพื่อเชื่อมโยงโครงข่ายเส้นทางคมนาคมระหว่างไทย ลาว เวียดนาม และจีน ให้มีความสะดวกประหยัดเวลาและค่าใช้จ่ายในการเดินทาง

๓) พัฒนาพื้นที่เขตพัฒนาเศรษฐกิจพิเศษชายแดน โดยพัฒนามุกดาหารเป็นพื้นที่ นาร่อง เพื่อเสริมสร้างศักยภาพในการลงทุนและสร้างความร่วมมือกับประเทศเพื่อนบ้านในการพัฒนาเศรษฐกิจชายแดน พร้อมทั้งเร่งรัดการดำเนินงานโครงการและมาตรการสำคัญในเขตเศรษฐกิจพิเศษ นครพนม หนองคาย ให้มีความพร้อมด้านโครงสร้างพื้นฐาน และบริการ CIQ ที่ได้มาตรฐานสากล

## ๑.๓.๒ แผนพัฒนากลุ่มจังหวัดภาคตะวันออกเฉียงเหนือตอนล่าง ๑ (นครราชสีมา ชัยภูมิ บุรีรัมย์ สุรินทร์)

### วิสัยทัศน์ (Vision)

“ศูนย์กลางเกษตรอุตสาหกรรม ผลิตภัณฑ์ใหม่ ท่องเที่ยวอารยธรรมขอม และการค้าชายแดน”

### พันธกิจ (Mission)

- ๑) ส่งเสริมการผลิตและแปรรูปข้าวหอมมะลิ
- ๒) ส่งเสริมและพัฒนากิจการผลิตมันสำปะหลังเพื่ออุตสาหกรรมอาหารและพลังงานทดแทน
- ๓) ส่งเสริมการเลี้ยงโคนเนื้อ กระบือ และแพะ และแปรรูปเชิงคุณภาพ
- ๔) ส่งเสริมการเรียนรู้สู่การปฏิบัติตามหลักปรัชญาเศรษฐกิจพอเพียง
- ๕) ส่งเสริมศักยภาพการผลิตและการตลาดผลิตภัณฑ์ใหม่
- ๖) ส่งเสริมการท่องเที่ยว ได้รับความนิยม และบริหารจัดการให้มีศักยภาพ
- ๗) ส่งเสริมและพัฒนากิจการการค้าการลงทุน และค้าชายแดน

### เป้าประสงค์รวม (Objective)

- ๑) ผลิตภัณฑ์มวลรวมกลุ่มจังหวัดภาคการเกษตรและอุตสาหกรรมเพิ่มขึ้น
- ๒) รายได้จากการท่องเที่ยวเพิ่มขึ้น
- ๓) รายได้จากการจำหน่ายผลิตภัณฑ์ใหม่เพิ่มขึ้น
- ๔) มูลค่าการส่งออกสินค้าชายแดนเพิ่มขึ้น

### ประเด็นยุทธศาสตร์ (Strategic Issues)

- ๑) การพัฒนาขีดความสามารถในการแข่งขันเกษตรอุตสาหกรรมและแปรรูป
- ๒) การพัฒนาอุตสาหกรรมท่องเที่ยวเพื่อสนับสนุนการท่องเที่ยวอารยธรรมขอมและผลิตภัณฑ์ใหม่
- ๓) การส่งเสริมและพัฒนากิจการการค้าการลงทุน และการค้าชายแดน

### กลยุทธ์

#### ๑) การพัฒนาขีดความสามารถในการแข่งขันเกษตรอุตสาหกรรมและแปรรูปอาหาร

- ๑.๑ พัฒนาและบริหารจัดการน้ำเพื่อการเกษตร
- ๑.๒ ส่งเสริมและพัฒนาระบบโลจิสติกส์และการกระจายสินค้าในภูมิภาค
- ๑.๓ ส่งเสริมการบริหารจัดการพื้นที่เกษตรกรรมให้เหมาะสม
- ๑.๔ ยกย่องสินค้าเกษตรเข้าสู่ระบบมาตรฐาน
- ๑.๕ ส่งเสริมและพัฒนาตามแนวทางปรัชญาเศรษฐกิจพอเพียง
- ๑.๖ ส่งเสริมอาชีพการเลี้ยงสัตว์คุณภาพสูง

- ๑.๗ ส่งเสริมกระบวนการแปรรูปผลผลิตเพื่อสร้างมูลค่าเพิ่ม
- ๑.๘ สนับสนุนให้มีการรวมกลุ่มการผลิตและจำหน่าย
- ๑.๙ ยกย่องความสามารถในการแข่งขันด้านการตลาดสินค้าเกษตร

## ๒) การยกระดับอุตสาหกรรมการท่องเที่ยว และผลิตภัณฑ์ใหม่

- ๒.๑ พัฒนาโครงสร้างพื้นฐานและสิ่งอำนวยความสะดวก
- ๒.๒ พัฒนาและฟื้นฟูแหล่งท่องเที่ยว
- ๒.๓ พัฒนาสินค้าและบริการทางการท่องเที่ยว
- ๒.๔ พัฒนาบุคลากรด้านการท่องเที่ยว
- ๒.๕ สร้างความเชื่อมั่นและความปลอดภัยให้นักท่องเที่ยว
- ๒.๖ พัฒนาระบบบริหารจัดการการท่องเที่ยว ทรัพยากรธรรมชาติและสิ่งแวดล้อมให้ยั่งยืน
- ๒.๗ เพิ่มประสิทธิภาพกระบวนการผลิตใหม่ให้มีคุณภาพ
- ๒.๘ พัฒนาผลิตภัณฑ์ใหม่ให้มีคุณภาพและมาตรฐาน
- ๒.๙ ส่งเสริมการตลาดและการประชาสัมพันธ์การท่องเที่ยวและผลิตภัณฑ์ใหม่

## ๓) การส่งเสริมและพัฒนากิจการการลงทุน และการค้าชายแดน

- ๓.๑ ส่งเสริมและพัฒนากิจการการค้าชายแดน และการลงทุนในประเทศ
- ๓.๒ พัฒนาโครงสร้างพื้นฐานและโลจิสติกส์

### ๑.๓.๓ แผนพัฒนาจังหวัดของจังหวัดบุรีรัมย์ (พ.ศ. ๒๕๖๑-๒๕๖๕) รอบปี ๒๕๖๓

#### เป้าหมายการพัฒนาจังหวัดบุรีรัมย์

“ศูนย์กลางการท่องเที่ยวอารยธรรมขอมและกีฬามาตรฐานโลก เศรษฐกิจมั่นคง สังคมเข้มแข็ง”

#### วัตถุประสงค์รวม

๑. เพื่อเป็นศูนย์กลางการท่องเที่ยวอารยธรรมขอมและกีฬามาตรฐานโลก
  ๒. เพื่อเป็นศูนย์กลางการพัฒนาเศรษฐกิจภายใต้พื้นฐานของการผลิตสินค้าด้านการเกษตรและอาหารปลอดภัยมาตรฐานสากล
  ๓. เพื่อพัฒนาคุณภาพชีวิตประชาชนทุกช่วงวัย
  ๔. หมู่บ้าน/ชุมชนเข้มแข็งตามหลักปรัชญาเศรษฐกิจพอเพียง
  ๕. เพื่อพัฒนาแหล่งน้ำและคุณภาพของน้ำควบคู่การเสริมสร้างความรู้ในเรื่องน้ำและการบริหารจัดการน้ำ
  ๖. เพื่อฟื้นฟู อนุรักษ์และการใช้ประโยชน์จากทรัพยากรธรรมชาติ และความหลากหลายทางชีวภาพแบบมีส่วนร่วมของประชาชนอย่างยั่งยืน
  ๗. เพื่อจัดการขยะ/สิ่งปฏิกูล และลดมลพิษอย่างเป็นระบบโดยการมีส่วนร่วมของประชาชน
  ๘. สังคมสงบสุขและอบอุ่น
  ๙. เพื่อให้ประชาชนมีความปลอดภัยในชีวิตและทรัพย์สินและมีคุณภาพชีวิตที่ดี
  ๑๐. เพื่อส่งเสริมป้องกันแก้ไขปัญหาเสพติด
- #### ตัวชี้วัดเป้าหมายการพัฒนา
๑. รายได้จากการท่องเที่ยวเพิ่มขึ้นไม่น้อยกว่าร้อยละ ๑๐
  ๒. อัตราการขยายตัวของ GPP จังหวัดเพิ่มขึ้น ร้อยละ ๕
  ๓. คริวเรือนที่อยู่ใต้เกณฑ์ความยากจนได้รับการแก้ไขปัญหาให้ผ่านเกณฑ์ ร้อยละ ๕๐
  ๔. ร้อยละของปริมาณขยะมูลฝอยชุมชนได้รับการจัดการอย่างถูกต้องตามหลักวิชาการ
  ๕. ประชาชนมีความปลอดภัยในชีวิตและทรัพย์สิน

## ประเด็นการพัฒนา

ประเด็นการพัฒนาที่ ๑ : ด้านเศรษฐกิจ "เป็นศูนย์กลางการท่องเที่ยวอารยธรรมขอมกัมพูชามาตรฐานโลก และการพัฒนาเศรษฐกิจภายใต้พื้นฐานของการผลิตสินค้าเกษตรปลอดภัย"

### วัตถุประสงค์

๑. เพื่อเป็นศูนย์กลางการท่องเที่ยวอารยธรรมขอมและกัมพูชามาตรฐานโลก
๒. เพื่อเป็นศูนย์กลางการพัฒนาเศรษฐกิจภายใต้พื้นฐานของการผลิตสินค้าด้านการเกษตรและอาหารปลอดภัยมาตรฐานสากล

### ตัวชี้วัด/ค่าเป้าหมาย

๑. รายได้จากการท่องเที่ยวเพิ่มขึ้น (ร้อยละ ๑๐ )
๒. จำนวนนักท่องเที่ยวเพิ่มขึ้น (ร้อยละ ๑๐ )
๓. ร้อยละของมูลค่าการจำหน่ายสินค้า OTOP เพิ่มขึ้น (ร้อยละ ๑๐)
๔. ร้อยละของผลิตภัณฑ์ชุมชนและท้องถิ่นได้รับการรับรองมาตรฐานผลิตภัณฑ์ชุมชน (มผช.) (ร้อยละ ๘๐)
๕. มูลค่าการค้าชายแดนเพิ่มขึ้น (ร้อยละ ๑๐ )
๖. อัตราการขยายตัวของ GPP ภาคการเกษตรเพิ่มขึ้น (ร้อยละ ๕)
๗. จำนวนพื้นที่การเกษตรได้รับการรับรองมาตรฐาน อินทรีย์/GAP (ไร่)

### แนวทางการพัฒนา

๑. พัฒนาคุณภาพแหล่งท่องเที่ยวและสิ่งแวดล้อมให้เกิดความยั่งยืน
๒. พัฒนาและปรับปรุงโครงสร้างพื้นฐานและสิ่งอำนวยความสะดวกทางการท่องเที่ยว
๓. พัฒนาบุคลากรด้านการท่องเที่ยวเพื่อสนับสนุนอุตสาหกรรมท่องเที่ยวของจังหวัด
๔. ส่งเสริมและพัฒนาความปลอดภัยและสุขอนามัยด้านการท่องเที่ยว
๕. พัฒนาสินค้าและบริการด้านการท่องเที่ยว
๖. ส่งเสริมการตลาดและประชาสัมพันธ์การท่องเที่ยว
๗. ส่งเสริมการมีส่วนร่วม และการบริหารจัดการด้านการท่องเที่ยวแบบประชารัฐ
๘. พัฒนากีฬาและส่งเสริมการท่องเที่ยวเชิงกีฬาในทุกรูปแบบ
๙. สร้างอัตลักษณ์เมืองบุรีรัมย์ให้เป็น “เมืองแห่งความจงรักภักดี” Buriram Blue City) เพื่อส่งเสริมการท่องเที่ยว
๑๐. ส่งเสริมการท่องเที่ยวโดยชุมชน เพื่อกระจายรายได้สู่ชุมชน
๑๑. เร่งรัดการจัดหาน้ำและการเตรียมความพร้อมในการให้บริการน้ำเพื่อรองรับการขยายตัวทางเศรษฐกิจของเมืองบุรีรัมย์
๑๒. ส่งเสริมการพัฒนาศูนย์กีฬา และสนามกีฬามาตรฐานโลก
๑๓. ส่งเสริมการเชื่อมโยงเส้นทางท่องเที่ยวแบบครบวงจร
๑๔. ส่งเสริมการท่องเที่ยวเชิงศาสนาและสิ่งศักดิ์สิทธิ์ที่เป็นเอกลักษณ์ของจังหวัดบุรีรัมย์และกลุ่มจังหวัดอีสานใต้
๑๕. ส่งเสริมการค้าชายแดนเพื่อการค้าและการลงทุน
๑๖. พัฒนาโครงสร้างพื้นฐานด้านการเกษตร
๑๗. ส่งเสริมและพัฒนาศักยภาพการผลิตและการแปรรูปสินค้าเกษตรอินทรีย์และเกษตรปลอดภัย
๑๘. ส่งเสริมและพัฒนาความเข้มแข็งของกลุ่ม/เครือข่ายเกษตรอินทรีย์และเกษตรปลอดภัย
๑๙. ส่งเสริมการน้อมนำหลักของปรัชญาเศรษฐกิจพอเพียงสู่การปฏิบัติโดยเชื่อมโยงกับแผนชีวิต

หมู่บ้าน



๒๐. ส่งเสริมการลงทุนและปัจจัยเอื้อให้เกิดการลงทุน เพื่อพัฒนาศักยภาพอุตสาหกรรมการเกษตร อุตสาหกรรมบริการ และอุตสาหกรรมกลุ่มวิสาหกิจ

๒๑. ส่งเสริมและพัฒนาคุณภาพผลิตภัณฑ์ชุมชนและท้องถิ่นเพื่อให้ได้การรับรองคุณภาพและ มาตรฐาน

๒๒. ส่งเสริมและพัฒนาตลาดสินค้าเกษตรแปรรูปและเกษตรปลอดภัย

๒๓. ส่งเสริมการพัฒนามาตรฐานและคุณภาพการผลิตใหม่และผลิตภัณฑ์จากใหม่แบบครบวงจร

๒๔. การบริหารจัดการทางการเกษตร (Zoning)

๒๕. พัฒนาสถานประกอบการด้านอาหารให้ได้รับการรับรองมาตรฐานและคุณภาพ

๒๖. พัฒนาศักยภาพภาคีเครือข่ายในการเฝ้าระวังความปลอดภัยด้านอาหาร

**ประเด็นการพัฒนาที่ ๒ : ด้านสังคมและคุณภาพชีวิต "คนบุรีรัมย์มีคุณภาพชีวิตที่ดี มั่นคง ยั่งยืน บนพื้นฐานความพอเพียง"**

### **วัตถุประสงค์**

๑. เพื่อพัฒนาคุณภาพชีวิตประชาชนทุกช่วงวัย

๒. เพื่อให้หมู่บ้าน/ชุมชนเข้มแข็งตามหลักปรัชญาเศรษฐกิจพอเพียง

### **ตัวชี้วัด/ค่าเป้าหมาย**

๑. ร้อยละของครัวเรือนยากจนที่มีรายได้ต่ำกว่าเกณฑ์ จปฐ. ได้รับการส่งเสริมและพัฒนา ให้มีรายได้ ผ่านเกณฑ์ จปฐ. (ร้อยละ ๕๐)

๒. ร้อยละของประชากรได้รับการพัฒนาและเสริมสร้างศักยภาพตามช่วงวัย

๓. คนอายุ ๖๐ ปีขึ้นไป มีอาชีพและรายได้ สามารถพึ่งพาตนเองได้ (ร้อยละ ๙๐)

๔. เด็กอายุ ๖-๑๔ ปี ได้รับการศึกษาภาคบังคับ ๙ ปี (ร้อยละ ๙๐)

๕. ร้อยละของหมู่บ้าน/ชุมชนเข้มแข็ง ตามหลักปรัชญาเศรษฐกิจพอเพียง (ร้อยละ ๕๐)

### **แนวทางการพัฒนา**

๑. ส่งเสริมและพัฒนาศักยภาพประชาชนทุกช่วงวัย

๒. ส่งเสริมและพัฒนาครอบครัวให้มีความอบอุ่น

๓. ส่งเสริมการแก้ปัญหาครัวเรือนยากจน ตามหลักปรัชญาเศรษฐกิจพอเพียง

๔. เสริมสร้างการเรียนรู้และพัฒนาการศึกษาของเด็กและเยาวชนทุกระดับ ตามเกณฑ์คุณภาพทางการศึกษาของท้องถิ่นและระดับชาติ

๕. เสริมสร้างควมมีศีลธรรมและการใช้ศีลธรรมเป็นพื้นฐานในการดำรงอยู่ในชุมชนและสังคมของเด็ก และเยาวชนในทุกระดับ

๖. ส่งเสริมและพัฒนาทักษะด้านแรงงานและการเข้าถึงสิทธิและสวัสดิการตามกฎหมายแรงงาน

๗. ส่งเสริมการสร้างอาชีพและการพัฒนาผลิตภัณฑ์ที่เป็นเอกลักษณ์และการจัดการแบบครบวงจรของกลุ่มอาชีพและกลุ่มวิสาหกิจชุมชนโดยกลไกภาครัฐ

๘. ยกระดับการบริการสาธารณสุข การเรียน การสอน และการวิจัยด้านวิทยาศาสตร์ และเทคโนโลยี ทางการแพทย์

๙. ส่งเสริมและพัฒนามาตรการป้องกันและแก้ไขปัญหาคุณภาพชีวิต

๑๐. ส่งเสริมและสนับสนุนการปฏิบัติตามแผนชีวิตหมู่บ้านสันติสุข ๙ ดี (เป็นคนดี มีปัญญา รายได้สมดุล สุขภาพแข็งแรง สิ่งแวดล้อมสมบูรณ์ สังคมอบอุ่น หลุดพ้นอาชญากรรม กองทุนพึ่งพาตนเอง และคณะกรรมการหมู่บ้าน/ชุมชนเข้มแข็ง)

๑๑. สร้างและเสริมสร้างความเข้มแข็งของกลไกในการขับเคลื่อนนโยบายรัฐสู่การปฏิบัติในระดับหมู่บ้าน/ชุมชน

ประเด็นการพัฒนาที่ ๓ : ด้านทรัพยากรธรรมชาติและสิ่งแวดล้อม “ทรัพยากร ธรรมชาติ  
สร้างสรรค์ชีวิตและเป็นมิตรต่อสิ่งแวดล้อม”

วัตถุประสงค์

- จัดการน้ำ
๑. เพื่อพัฒนาแหล่งน้ำและคุณภาพของน้ำ ควบคุมการเสริมสร้างความรู้ในเรื่องน้ำและการบริหาร
  ๒. เพื่อฟื้นฟู อนุรักษ์และการใช้ประโยชน์จากทรัพยากรธรรมชาติ และความหลากหลายทางชีวภาพ  
แบบมีส่วนร่วมของประชาชนอย่างยั่งยืน
  ๓. เพื่อจัดการขยะ/สิ่งปฏิกูล และลดมลพิษอย่างเป็นระบบโดยการมีส่วนร่วมของประชาชน

ตัวชี้วัด/ค่าเป้าหมาย

๑. จำนวนแหล่งน้ำของจังหวัดมีปริมาณและคุณภาพเพียงพอสำหรับการใช้ประโยชน์ (แห่ง)
๒. จำนวนพื้นที่ประสบปัญหาภัยแล้ง น้ำท่วม และภัยธรรมชาติต่างๆ ได้รับการแก้ไขปัญหา (แห่ง)
๓. ร้อยละของพื้นที่ป่าไม้เพิ่มขึ้น
๔. ร้อยละของปริมาณขยะมูลฝอยชุมชนได้รับการจัดการอย่างถูกต้องตามหลักวิชาการ

แนวทางการพัฒนา

๑. ส่งเสริมการจัดหาและพัฒนาแหล่งน้ำเพื่อการอุปโภค บริโภคให้เพียงพอ ควบคู่กับการเสริมสร้าง  
ความรู้ในเรื่องน้ำและการบริหารจัดการน้ำ
๒. ส่งเสริม อนุรักษ์ และฟื้นฟูสภาพทรัพยากรป่าไม้ และทรัพยากรธรรมชาติอื่น ๆ โดยเน้นการใช้  
ประโยชน์อย่างยั่งยืนและชาวนาถาวร
๓. ส่งเสริมให้เกิดชุมชนต้นแบบในการบริหารจัดการและใช้ประโยชน์จากทรัพยากรธรรมชาติและ  
สิ่งแวดล้อมอย่างยั่งยืน
๔. ส่งเสริมและพัฒนากระบวนการบริหารจัดการทรัพยากรธรรมชาติและสิ่งแวดล้อมให้เป็นหน้าที่  
ของพลเมืองคนบุรีรัมย์
๕. ส่งเสริมให้เกิดกระบวนการควบคุมและลดมลพิษโดยเน้นการผลิตและการบริโภคที่เป็นมิตรกับ  
สิ่งแวดล้อมและระบบนิเวศ
๖. ส่งเสริมให้เกิดกระบวนการบริหารจัดการขยะและสิ่งปฏิกูลในระดับพื้นที่ตั้งแต่ต้นทางถึง  
ปลายทาง โดยเน้นกระบวนการมีส่วนร่วมจากทุกภาคส่วน
๗. ส่งเสริมให้เกิดชุมชนหรือองค์กรต้นแบบในการบริหารจัดการขยะแบบครบวงจร

ประเด็นการพัฒนาที่ ๔ : ด้านรักษาความมั่นคงและความสงบ “บุรีรัมย์สงบสุข”

วัตถุประสงค์

๑. เพื่อให้สังคมสงบสุขและอบอุ่น
๒. เพื่อให้ประชาชนมีความปลอดภัยในชีวิตและทรัพย์สินและมีคุณภาพชีวิตที่ดี
๓. เพื่อส่งเสริมป้องกันแก้ไขปัญหาเสพติด

ตัวชี้วัด/ค่าเป้าหมาย

๑. ประชาชนมีความปลอดภัยในชีวิตและทรัพย์สิน
๒. ร้อยละที่เพิ่มขึ้นของผู้เสพ/ผู้ติดยาเสพติดได้รับการบำบัดฟื้นฟูและได้รับการติดตามดูแลอย่าง

ต่อเนื่อง

แนวทางการพัฒนา

๑. พัฒนาศักยภาพให้กับบุคลากรด้านการรักษาความสงบเรียบร้อยภายในหมู่บ้าน/ชุมชน และการ  
เพิ่มจำนวนบุคลากรด้านการรักษาความสงบเรียบร้อยให้เพียงพอต่อการรักษาความสงบเรียบร้อยภายในหมู่บ้าน

๒. ส่งเสริมและพัฒนาระบบการป้องกัน ปรามปราม และแก้ไขปัญหายาเสพติดในหมู่บ้าน/ชุมชน อย่างยั่งยืน

๓. ผู้เสพ/ผู้ติดยาเสพติด ได้รับการบำบัดรักษาฟื้นฟูสมรรถภาพ และได้รับการติดตามดูแลช่วยเหลือ ภายหลังจากการบำบัดฟื้นฟู

๔. เสริมสร้างความมั่นคงของสถาบันหลักของชาติ และการปกครองในระบอบประชาธิปไตยอันมี พระมหากษัตริย์ทรงเป็นประมุข โดยการสร้างความเป็นธรรมและความสมานฉันท์ของประชาชนภายในจังหวัด

๕. ป้องกันและแก้ไขปัญหายาเสพติดทั้งในสถานศึกษาและเยาวชนนอกสถานศึกษาที่อาจเข้าไป เกี่ยวข้องกับปัญหายาเสพติดทางสังคม และภัยยาเสพติด

๖. เสริมสร้างกระบวนการมีส่วนร่วมของภาคประชาชนและท้องถิ่นในการบริหารจัดการ การ ตรวจสอบ และการเฝ้าระวังการทุจริตคอร์รัปชันและการแสวงหาผลประโยชน์จากทรัพยากรธรรมชาติโดยมิชอบ

๗. เสริมสร้างความเข้มแข็งและภูมิคุ้มกันด้านความมั่นคงภายในจังหวัด

๘. ส่งเสริมและพัฒนาศักยภาพการป้องกันประเทศ ของหมู่บ้านตามแนวชายแดนให้เป็นหมู่บ้าน มั่นคงและสงบสุข

๙. พัฒนาคือความสัมพันธ์อันดีกับประเทศเพื่อนบ้าน

๑๐. พัฒนาระบบเครือข่ายข่าวภาคประชาชน

๑๑. สร้างจิตสำนึกให้กับผู้ประกอบการที่มีความเสี่ยงต่อการเกิดอาชญากรรมปฏิบัติตามกฎหมาย และข้อบังคับอย่างเคร่งครัด

๑๒. รณรงค์และส่งเสริมการขึ้นทะเบียน การควบคุมดูแลแรงงานต่างด้าวในสถานประกอบการและ ในชุมชน เพื่อจัดระบบป้องกันและแก้ไขปัญหายาเสพติดผู้หลบหนีเข้าเมือง

๑๓. รณรงค์การเฝ้าระวังและป้องกันอุบัติเหตุทางถนนและสาธารณภัยโดยการมีส่วนร่วมของ ประชาชนและเครือข่ายของประชาสังคม

**จังหวัดบุรีรัมย์กำหนดตำแหน่งทางการพัฒนา ๔ ด้าน ดังนี้**

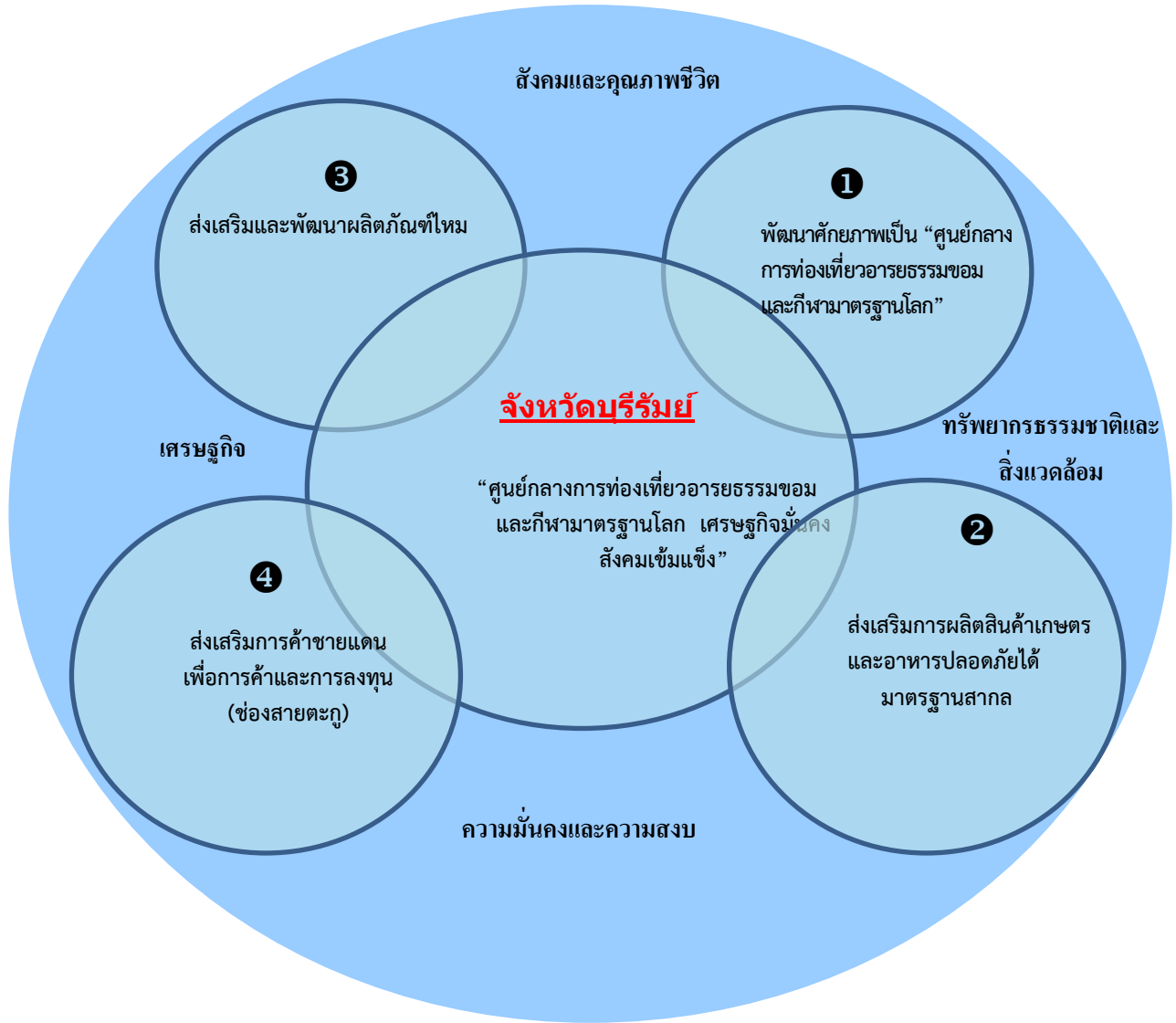
๑. พัฒนาศักยภาพเป็น “ศูนย์กลางการท่องเที่ยวอารยธรรมขอมและกีฬามาตรฐานโลก”

๒. ส่งเสริมการผลิตสินค้าเกษตรและอาหารปลอดภัยได้มาตรฐานสากล

๓. ส่งเสริมและพัฒนาผลิตภัณฑ์ใหม่

๔. ส่งเสริมการค้าชายแดนเพื่อการค้าและการลงทุน

ตำแหน่งการพัฒนา  
จังหวัดบุรีรัมย์



## ๑.๔. ยุทธศาสตร์การพัฒนาขององค์กรปกครองส่วนท้องถิ่นในเขตจังหวัดบุรีรัมย์

### ๑. วิสัยทัศน์ (Vision)

“บุรีรัมย์เมืองแห่งกีฬา ทรัพยากรท่องเที่ยวล้ำค่า พัฒนาเกษตรกรรมยั่งยืน  
สู่พื้นฐานคุณภาพชีวิตที่ดี ยึดวิถีเศรษฐกิจพอเพียง”

### ๒. พันธกิจ (Mission)

๑. การพัฒนาคุณภาพชีวิตของประชาชนให้มีความมั่นคงในการดำรงชีวิต มีคุณธรรม มีความสุขและ  
สุขภาวะที่ดี
๒. การส่งเสริมและพัฒนากองทุนเพื่ออารยธรรมขอม และส่งเสริมกีฬาสู่มาตรฐานโลก
๓. การส่งเสริมและพัฒนาเกษตรกรรมและอุตสาหกรรมครบวงจร
๔. การพัฒนาศักยภาพการผลิตสินค้าเกษตรไปสู่มาตรฐานเกษตรอินทรีย์และอาหารปลอดภัย
๕. การประสานและพัฒนาโครงสร้างพื้นฐานให้ได้มาตรฐานและทั่วถึง
๖. การส่งเสริมและพัฒนาเศรษฐกิจตามแนวทางปรัชญาของเศรษฐกิจพอเพียงไปสู่ความยั่งยืน
๗. การบริหารจัดการทรัพยากรธรรมชาติสิ่งแวดล้อมและระบบนิเวศอย่างยั่งยืน
๘. การพัฒนาด้านการเมืองและการบริหารตามหลักการบริหารจัดการบ้านเมืองที่ดี โดยคำนึงถึงการ  
มีส่วนร่วมของประชาชน
๙. การส่งเสริมและพัฒนากิจการการลงทุน และการค้าชายแดน
๑๐. การส่งเสริมการผลิตและการตลาดผลิตภัณฑ์จากไหมและผลิตภัณฑ์ชุมชน

### ๓. ประเด็นยุทธศาสตร์ (Strategic Issues)

#### ประเด็นยุทธศาสตร์ที่ ๑

เมืองน่าอยู่และคุณภาพชีวิตที่ดี

#### เป้าประสงค์ (Goals)

๑. ประชาชนมีคุณภาพชีวิตที่ดี มีภูมิคุ้มกันทางสังคมที่เข้มแข็ง พึ่งพาตนเองได้
๒. ประชาชนมีความมั่นคงและสังคมมีความสงบเรียบร้อย
๓. เด็กและเยาวชนได้รับการศึกษาเรียนรู้อย่างทั่วถึงและมีคุณภาพ
๔. ประชาชนมีสุขภาวะที่ดีและยั่งยืน
๕. พัฒนาโครงสร้างพื้นฐานให้ได้มาตรฐานและทั่วถึง
๖. ส่งเสริมและสนับสนุนในการอนุรักษ์ฟื้นฟู ศิลปวัฒนธรรม จารีตประเพณี วิถีชีวิต ภูมิปัญญา  
ท้องถิ่น ทรัพยากรธรรมชาติและสิ่งแวดล้อมในท้องถิ่นให้มีความยั่งยืน
๗. สร้างสังคมและเศรษฐกิจฐานรากให้เข้มแข็ง

#### กลยุทธ์ (Strategy)

๑. สนับสนุนและส่งเสริมการพัฒนาสถาบันครอบครัวให้มีความอบอุ่น
๒. ส่งเสริมการพัฒนาคุณภาพชีวิตในกลุ่มเด็ก เยาวชน สตรี คนชรา คนพิการ และผู้ด้อยโอกาส ให้มี  
คุณภาพชีวิตที่ดี
๓. สร้างค่านิยม จิตสำนึกและพัฒนาศีลธรรม คุณธรรม จริยธรรม ของเด็กเยาวชน และประชาชน
๔. ส่งเสริมและบูรณาการด้านการศึกษาแบบองค์รวม

๕. ส่งเสริมการใช้วิถีชีวิตตามปรัชญาเศรษฐกิจพอเพียง
๖. ส่งเสริมและแก้ไขปัญหาด้านสาธารณสุขเพื่อให้ประชาชนมีสุขภาพที่ดีและมีพละทานามัยที่สมบูรณ์

#### อย่างยั่งยืน

๗. พัฒนาและปรับปรุงโครงสร้างพื้นฐานและสิ่งอำนวยความสะดวก
๘. ส่งเสริมการแก้ปัญหาครัวเรือนยากจน
๙. ส่งเสริมและสนับสนุนเพื่อยกระดับรายได้และสร้างโอกาสในการประกอบอาชีพ
๑๐. ส่งเสริมและพัฒนาผลิตภัณฑ์หนึ่งตำบลหนึ่งผลิตภัณฑ์ และผลิตภัณฑ์ชุมชน (OTOP)
๑๑. เสริมสร้างความมั่นคง ความสงบเรียบร้อยและความปลอดภัยในชีวิตและทรัพย์สิน
๑๒. ส่งเสริมและสนับสนุนด้านการป้องกันปราบปราม ฟื้นฟู และแก้ไขปัญหายาเสพติด ปัญหา

#### อาชญากรรม

๑๓. ส่งเสริมและสนับสนุนการป้องกันและบรรเทาสาธารณภัย
๑๔. ส่งเสริมและสนับสนุนการจัดการขยะและการลดมลพิษอย่างเป็นระบบ
๑๕. อนุรักษ์ ฟื้นฟู ระบบนิเวศ พื้นที่ป่าไม้ ทรัพยากรธรรมชาติและสิ่งแวดล้อม
๑๖. ส่งเสริมและสนับสนุนการอนุรักษ์ศาสนา ศิลปวัฒนธรรม จารีตประเพณีวิถีชีวิตและภูมิปัญญา

#### ท้องถิ่น

๑๗. เสริมสร้างความมั่นคงและพัฒนาความสัมพันธ์อันดีกับประเทศเพื่อนบ้าน

#### ตัวชี้วัด

๑. ระดับความสำเร็จของการพัฒนาคุณภาพชีวิตและการแก้ไขปัญหาสังคม
๒. ระดับความสำเร็จในการเสริมสร้างคุณธรรมจริยธรรมแก่ประชาชน
๓. ร้อยละผู้ด้อยโอกาสได้รับสวัสดิการสังคม
๔. ระดับความสำเร็จของคุณภาพการศึกษาของเยาวชน
๕. ร้อยละของชุมชนที่ได้รับการ ส่งเสริม/สนับสนุนวิถีชีวิตเศรษฐกิจพอเพียง
๖. ระดับความสำเร็จของการพัฒนาคุณภาพและการบริการด้านสาธารณสุข
๗. ร้อยละโครงสร้างพื้นฐานได้รับการพัฒนาและปรับปรุง
๘. ระดับความสำเร็จของการแก้ไขปัญหาเพื่อลดจำนวนยากจน ที่มีรายได้ต่ำกว่าเกณฑ์ จปฐ.
๙. ระดับความสำเร็จของการพัฒนาทักษะด้านอาชีพต่างๆ
๑๐. ร้อยละที่เพิ่มขึ้นของมูลค่าการจำหน่ายผลิตภัณฑ์ชุมชน (OTOP)
๑๑. ระดับความสำเร็จในการส่งเสริมให้เกิดความสมานฉันท์และความสามัคคีของประชาชนภายใน

#### จังหวัด

๑๒. ระดับความสำเร็จในการป้องกันและปราบปรามและแก้ไขปัญหายาเสพติด ปัญหาอาชญากรรม
๑๓. ระดับความสำเร็จของกันป้องกันและบรรเทาสาธารณภัย
๑๔. ปริมาณขยะและปฏิกูลได้รับการจัดการมีจำนวนลดลง
๑๕. ระดับความสำเร็จของการอนุรักษ์ ฟื้นฟู ระบบนิเวศ พื้นที่ป่าไม้ ทรัพยากรธรรมชาติและ

#### สิ่งแวดล้อม

๑๖. ระดับความสำเร็จของการอนุรักษ์ ศาสนา ศิลปวัฒนธรรม จารีตประเพณี วิถีชีวิตและภูมิ

#### ปัญญาท้องถิ่น

๑๗. ระดับความสำเร็จในการพัฒนาความสัมพันธ์อันดีกับประเทศเพื่อนบ้าน

## ประเด็นยุทธศาสตร์ที่ ๒

การพัฒนาการท่องเที่ยวและกีฬา

### เป้าประสงค์ (Goals)

๑. ศูนย์กลางการท่องเที่ยวอารยธรรมขอม
๒. ยกระดับการพัฒนาการท่องเที่ยวและสิ่งแวดล้อมให้เกิดความยั่งยืน
๓. ส่งเสริมและการพัฒนาการค้าการลงทุนและการค้าชายแดน
๔. เชิดชูศิลปวัฒนธรรม จารีตประเพณี วิถีชีวิต ภูมิปัญญาท้องถิ่นเพื่อการท่องเที่ยวเชิงวัฒนธรรม
๕. อนุรักษ์และฟื้นฟูทรัพยากรธรรมชาติและสิ่งแวดล้อมเพื่อการท่องเที่ยวเชิงนิเวศ
๖. ส่งเสริมความเป็นเลิศทางด้านการศึกษาสู่กีฬามาตรฐานโลก

### กลยุทธ์ (Strategy)

๑. ส่งเสริมให้เมืองบุรีรัมย์เป็นเมืองที่มีความเป็นอัตลักษณ์
๒. พัฒนาโครงสร้างพื้นฐานและการเชื่อมโยงด้านการท่องเที่ยว
๓. พัฒนาศักยภาพบุคลากรเพื่อการท่องเที่ยว
๔. พัฒนาสินค้าและบริการด้านการท่องเที่ยว
๕. ส่งเสริมการตลาดและการประชาสัมพันธ์ด้านการท่องเที่ยว
๖. อนุรักษ์ ฟื้นฟู ศิลปวัฒนธรรม จารีตประเพณี วิถีชีวิตและภูมิปัญญาท้องถิ่นเพื่อการท่องเที่ยวเชิงวัฒนธรรม
๗. ส่งเสริมและบูรณาการในอนุรักษ์และฟื้นฟูทรัพยากรธรรมชาติและสิ่งแวดล้อมเพื่อความสมดุลทางธรรมชาติอย่างยั่งยืนและการท่องเที่ยวเชิงนิเวศ
๘. ส่งเสริมและประสาน สร้างเครือข่ายความร่วมมือกับภาคเอกชนหรือภาคส่วนอื่นๆเพื่อการค้าการลงทุนและการท่องเที่ยวแบบเต็มรูปแบบ
๙. ส่งเสริมและพัฒนาค้าการลงทุนและการค้าชายแดน
๑๐. ส่งเสริมเยาวชนและประชาชนให้เป็นเลิศด้านการศึกษาสู่การพัฒนาอาชีพ
๑๑. ส่งเสริมกีฬาและส่งเสริมการท่องเที่ยวเชิงกีฬาทุกรูปแบบ

### ตัวชี้วัด

๑. ระดับความสำเร็จของการพัฒนาคุณภาพด้านการท่องเที่ยวของจังหวัด
๒. ร้อยละของจำนวนแหล่งท่องเที่ยวที่ได้รับการเผยแพร่ประชาสัมพันธ์
๓. ร้อยละที่เพิ่มขึ้นของรายได้จากการท่องเที่ยว
๔. โครงสร้างพื้นฐานด้านการท่องเที่ยวที่ได้รับการพัฒนา
๕. จำนวนภูมิปัญญาท้องถิ่นที่ได้รับการเผยแพร่และประชาสัมพันธ์ที่เพิ่มขึ้น
๖. ร้อยละที่เพิ่มขึ้นของทุนทางวัฒนธรรมท้องถิ่นมาสร้างมูลค่าเพิ่มทางเศรษฐกิจ
๗. ระดับความสำเร็จในการพัฒนาและส่งเสริมการท่องเที่ยวเชิงนิเวศเพื่อการท่องเที่ยว
๘. ระดับความสำเร็จของการอนุรักษ์ฟื้นฟูทรัพยากรธรรมชาติและสิ่งแวดล้อมเพื่อการท่องเที่ยว
๙. มีศูนย์ข้อมูลการค้าการลงทุนและการท่องเที่ยว

อย่างต่อเนื่อง



๑๐. ร้อยละของมูลค่าการค้าชายแดนที่เพิ่มขึ้น
๑๑. ระดับความสำเร็จในการส่งเสริมด้านกีฬาแก่เยาวชนและประชาชนทุกระดับ
๑๒. ร้อยละความสำเร็จของการพัฒนาและส่งเสริมกีฬา

### ประเด็นยุทธศาสตร์ที่ ๓

การพัฒนาเกษตรกรรมและอุตสาหกรรม

#### เป้าประสงค์ (Goals)

๑. สังคมเกษตรและอุตสาหกรรมมีความมั่นคง
๒. ผลผลิตมวลรวมภาคการเกษตรและอุตสาหกรรมเพิ่มขึ้น
๓. ศูนย์กลางพัฒนาเศรษฐกิจภายใต้พื้นฐานของการผลิตสินค้าด้านการเกษตรและอาหารปลอดภัย
๔. พัฒนาโครงสร้างพื้นฐานด้านการเกษตรให้ได้มาตรฐานและทั่วถึง

#### กลยุทธ์ (Strategy)

๑. พัฒนาและส่งเสริมการทำเกษตรอินทรีย์ อินทรีย์ชีวภาพ และเกษตรปลอดภัย
๒. ส่งเสริมการลงทุนและปัจจัยเอื้อให้เกิดการลงทุน เพื่อพัฒนาศักยภาพอุตสาหกรรมเกษตรและอุตสาหกรรมบริการ
๓. เพิ่มพูนทักษะการพัฒนาอาชีพด้านเกษตรกรรมและอุตสาหกรรม
๔. ส่งเสริมและสนับสนุนการพัฒนาขีดความสามารถในการแข่งขันอุตสาหกรรมและแปรรูปอาหาร
๕. ส่งเสริมและพัฒนาศักยภาพการผลิตและการแปรรูปสินค้าเกษตรเพื่อสร้างมูลค่าเพิ่ม
๖. ส่งเสริมและสนับสนุนการผลิตสินค้าเกษตรและอาหารปลอดภัย
๗. ยกระดับสินค้าเกษตรให้เข้าสู่ระบบมาตรฐานเพื่อก้าวสู่ตลาดโลก
๘. พัฒนาและปรับปรุงโครงสร้างพื้นฐานให้ได้มาตรฐานมีความสะดวกด้านการเกษตรอย่างทั่วถึง
๙. ส่งเสริมการปลูกพืชเศรษฐกิจและพืชพลังงาน
๑๐. ส่งเสริมการพัฒนามาตรฐานและคุณภาพการผลิตใหม่และผลิตภัณฑ์ใหม่แบบครบวงจร
๑๑. สนับสนุนให้มีการรวมกลุ่มการผลิตและจำหน่าย
๑๒. ส่งเสริมและพัฒนาด้านการตลาด/การมีตลาดกลางรองรับสินค้าเกษตร

#### ตัวชี้วัด

๑. ระดับความสำเร็จในการส่งเสริมและพัฒนาการทำเกษตรอินทรีย์ อินทรีย์ชีวภาพ และเกษตรปลอดภัย
๒. จำนวนที่เพิ่มขึ้นของพื้นที่เกษตรอินทรีย์เกษตรชีวภาพ และเกษตรปลอดภัย
๓. จำนวนกลุ่มของอุตสาหกรรมเกษตรที่ได้รับการส่งเสริมการลงทุนและการพัฒนาศักยภาพในการประกอบการ
๔. จำนวนกลุ่มอาชีพที่ได้รับการเพิ่มพูนทักษะอาชีพด้านต่างๆ
๕. ร้อยละของจำนวนสินค้าเกษตรที่ได้รับการพัฒนาให้มีความปลอดภัยและมาตรฐาน
๖. ร้อยละของการลดปริมาณการใช้สารเคมี
๗. ร้อยละของสินค้าเกษตรกรรมได้รับการพัฒนาและแปรรูปสินค้า
๘. ร้อยละโครงสร้างพื้นฐานด้านการเกษตรที่ได้รับการพัฒนาและปรับปรุง
๙. ร้อยละของเกษตรกรที่ปลูกพืชเศรษฐกิจและพืชพลังงาน



- ร้อยละของมูลค่าผลิตภัณฑ์ใหม่ที่เพิ่มขึ้น
- จำนวนตลาดกลางสินค้าชุมชน
- ระดับความสำเร็จของการส่งเสริมและพัฒนาด้านการตลาด

#### **ประเด็นยุทธศาสตร์ที่ ๔**

การพัฒนาขีดสมรรถนะองค์กร

##### **เป้าประสงค์ (Goals)**

- บุคลากรในองค์กรมีขีดสมรรถนะสูง
- ประชาชนมีความพึงพอใจในการรับบริการจากหน่วยงาน
- องค์กรยึดหลักธรรมาภิบาลในการบริหารจัดการ

##### **กลยุทธ์ (Strategy)**

- การพัฒนาขีดสมรรถนะของบุคลากรให้มีความพร้อมในการปฏิบัติหน้าที่ส่งเสริมการพัฒนาขององค์กรปกครองส่วนท้องถิ่น
- สร้างความรับผิดชอบและมีจิตสำนึกต่อสังคม
- ออกแบบและพัฒนาระบบการบริหารจัดการงานแบบบูรณาการ
- ส่งเสริมให้องค์กรและบุคลากรยึดหลักธรรมาภิบาลในการบริหารจัดการ
- ส่งเสริมให้องค์กรต่อต้านการทุจริตคอร์รัปชันทุกรูปแบบ

##### **ตัวชี้วัด**

- ร้อยละของการบริการที่สามารถขึ้นตอนและระยะเวลาให้บริการ
- ร้อยละของบุคลากรที่มีส่วนร่วมในกิจกรรมการแลกเปลี่ยนเรียนรู้
- ร้อยละของงานบริการที่ได้จัดทำมาตรฐานหรือคู่มือการให้บริการ
- ร้อยละของบุคลากรที่ผ่านระดับของขีดสมรรถนะที่ส่วนราชการกำหนด
- ร้อยละของความครอบคลุมถูกต้อง และทันสมัยของฐานข้อมูลที่สนับสนุนยุทธศาสตร์
- ร้อยละของบุคลากรที่ได้รับการพัฒนาขีดสมรรถนะตามแผนพัฒนาบุคลากร
- ร้อยละของงานที่บริหารจัดการอย่างมีธรรมาภิบาล
- ระดับความสำเร็จของการส่งเสริมองค์กรให้ต่อต้านการทุจริตคอร์รัปชันและการประพฤติมิชอบ

## **๒. ยุทธศาสตร์การพัฒนาศักยภาพองค์กรปกครองส่วนท้องถิ่น**

### **๒.๑ วิสัยทัศน์**

**“คุณภาพชีวิตที่ดี อนุรักษ์ประเพณีวัฒนธรรม เกษตรกรรมแบบยั่งยืน”**

เทศบาลตำบลหนองปล่องได้กำหนดวิสัยทัศน์ (Vision) เพื่อเป็นสภาพการณ์ในอนาคตซึ่งเป็นจุดหมายและปรารถนา คาดหวังที่จะให้เกิดขึ้นหรือบรรลุผลในอนาคตข้างหน้า เทศบาลตำบลหนองปล่องเป็นเทศบาลตำบลขนาดเล็ก ประชากรส่วนใหญ่มีความเป็นอยู่ที่เรียบง่าย ประกอบอาชีพเกษตรกรรมเป็นหลักและมีการอนุรักษ์ขนบธรรมเนียมประเพณีวัฒนธรรมสืบต่อกันมา

### **๒.๒ ยุทธศาสตร์**

ในการพัฒนาเทศบาลตำบลหนองปล่อง ได้ใช้ข้อมูลจากสภาพความเป็นจริงของพื้นที่ ที่มาจากสภาพปัญหาและความต้องการของประชาชน ประกอบด้วย นโยบายของรัฐ แผนพัฒนาเศรษฐกิจและสังคมแห่งชาติ

แผนพัฒนาจังหวัด กรอบยุทธศาสตร์การพัฒนาขององค์กรปกครองส่วนท้องถิ่น มาบูรณาการเป็นแนวทางในการพัฒนาเทศบาล เพื่อให้ชุมชนมีความเข้มแข็ง และสามารถปรับตัวได้ในโลกแห่งการแข่งขันยุคโลกาภิวัตน์ซึ่งเทศบาลตำบลหนองปล่องได้กำหนดยุทธศาสตร์ในการพัฒนาไว้ ๕ ด้านดังนี้

๑. ยุทธศาสตร์การพัฒนาโครงสร้างพื้นฐาน
๒. ยุทธศาสตร์การพัฒนาด้านเศรษฐกิจ
๓. ยุทธศาสตร์การพัฒนาด้านคุณภาพชีวิต
๔. ยุทธศาสตร์การบริหารจัดการบ้านเมืองที่ดี

### ๒.๓ เป้าประสงค์

๑. ประชาชนมีน้ำสะอาดเพียงพอต่อการอุปโภค บริโภค
๒. การคมนาคมทั้งทางบกและทางน้ำมีความสะดวก รวดเร็ว
๓. ส่งเสริมการปลูกต้นไม้ ปรับปรุงภูมิทัศน์ ปลูกฝังให้เยาวชน ประชาชน รักการปลูกต้นไม้ สิ่งแวดล้อมใสสะอาด ปราศจากมลพิษ เป็นเมืองน่าอยู่
๔. ส่งเสริมสนับสนุน การใช้เกษตรอินทรีย์ บำรุงชีวภาพ การปลูกพืชปลอดสารพิษ
๕. ประชาชนมีอาชีพและรายได้เพียงพอ ส่งเสริมการออมทรัพย์ สร้างเศรษฐกิจพอเพียง ลดรายจ่ายในครอบครัว

๖. การบริการด้านสุขภาพของประชาชน ผู้สูงอายุ คนพิการ เป็นไปอย่างทั่วถึง
๗. ช่องทางการรับรู้ข้อมูลข่าวสารที่ทันสมัยของประชาชนเพิ่มขึ้น
๘. ส่งเสริมการศึกษาเป็นไปอย่างมีประสิทธิภาพ ก้าวทันเทคโนโลยี
๙. ประชาชนเข้าใจบทบาทหน้าที่และมีส่วนร่วมในการบริหารงาน
๑๐. ส่งเสริมด้านการศาสนา วัฒนธรรม ประเพณีท้องถิ่น เป็นไปอย่างมีประสิทธิภาพ
๑๑. การบริหารงานของเทศบาลตำบลหนองปล่องเป็นไปอย่างถูกต้องรวดเร็วมีประสิทธิภาพโปร่งใส
๑๒. ประชาชนมีส่วนร่วมในการรับผิดชอบมีจิตสำนึกในการรักษาและหวงแหนทรัพยากรธรรมชาติ
๑๓. ส่งเสริมการปลูกทานตะวันเพื่อเป็นแหล่งท่องเที่ยวทางธรรมชาติ เพิ่มมูลค่าทางเศรษฐกิจ

### ๒.๔ ตัวชี้วัด

ลำดับที่ ๑ ยุทธศาสตร์การพัฒนาด้านโครงการพื้นฐาน

#### ตัวชี้วัด

๑. จำนวนการก่อสร้างและปรับปรุงถนน
๒. จำนวนปริมาณการขยายเขตไฟฟ้าและไฟฟ้าสาธารณะ
๓. จำนวนปริมาณการขยายประปา
๔. จำนวนแหล่งเก็บน้ำ
๕. จำนวนการได้รับบริการสาธารณะอื่นๆ เช่น โทรศัพท์สาธารณะ
๖. จำนวนสาธารณะ ภูมิทัศน์ที่สวยงามและจำนวนประชาชนที่มาใช้ประโยชน์

ลำดับที่ ๒ ยุทธศาสตร์การพัฒนาเศรษฐกิจ

#### ตัวชี้วัด

๑. จำนวนบุคลากรที่มีทักษะในการผลิตทางเกษตรอินทรีย์
๒. จำนวนครัวเรือนและกลุ่มอาชีพที่มีทักษะในการประกอบอาชีพ

๓. รายได้ของครัวเรือน ผู้เข้าร่วมผลิตสินค้าหนึ่งตำบล หนึ่งผลิตภัณฑ์  
ลำดับที่ ๓ ยุทธศาสตร์การพัฒนาคุณภาพชีวิต

ตัวชี้วัด

๑. จำนวนชุมชนที่มีความสงบสุขพึงปรารถนาร่วมกัน
๒. จำนวนประชาชนที่ได้รับการศึกษาและศึกษาเพิ่มขึ้น
๓. จำนวนประชาชนผู้มีสุขภาพร่างกายและสุขภาพจิตดี
๔. จำนวนผู้ขอรับบริการด้านสุขภาพ
๕. จำนวนการขอรับการรักษาพยาบาล

ลำดับที่ ๔ ยุทธศาสตร์การพัฒนาสิ่งแวดล้อม

ตัวชี้วัด

๑. จำนวนของการอนุรักษ์ทรัพยากรน้ำและสิ่งแวดล้อมให้เกิดประโยชน์สูงสุด
๒. จำนวนปริมาณขยะมูลฝอยในชุมชน

ลำดับที่ ๕ ยุทธศาสตร์การบริหารจัดการบ้านเมืองที่ดี

ตัวชี้วัด

๑. จำนวนผู้มีส่วนร่วมในการพัฒนาการเมืองและสังคม
๒. จำนวนบุคลากรและอุปกรณ์มีศักยภาพในการบริการประชาชนเพิ่มขึ้น
๓. ความพึงพอใจของประชาชนผู้ใช้บริการ
๔. จำนวนเทศบัญญัติที่บัญญัติควบคุมการจัดระเบียบสังคม
๕. จำนวนประชาชนที่เข้าร่วมรับฟังการประชุมสัมพันธ์ของเทศบาล
๖. จำนวนประชาชนที่เข้าใจในการจัดเก็บรายได้และการชำระภาษี

## ๒.๕ ค่าเป้าหมาย

ลำดับที่ ๑ ยุทธศาสตร์การพัฒนาด้านโครงสร้างพื้นฐาน

เป้าหมาย

เพื่อก่อสร้างและซ่อมบำรุงโครงสร้างพื้นฐานในเขตเทศบาลตำบลหนองปล่องให้มีความสะดวกและมาตรฐาน เพื่อสนับสนุนยุทธศาสตร์ด้านอื่นๆ ให้ประสบความสำเร็จ โดยเฉพาะอย่างยิ่งด้านคมนาคมขนส่ง ด้านความสงบเรียบร้อย และความสงบสุขของประชาชนด้านเศรษฐกิจ

ลำดับที่ ๒ ยุทธศาสตร์การพัฒนาด้านเศรษฐกิจ

เป้าหมาย

เพื่อสนับสนุนเสริมสร้างความเข้มแข็งของชุมชนทางเศรษฐกิจระดับบุคคล ครอบครัวและชุมชนท้องถิ่น โดยเฉพาะผลิตผลทางเกษตรอินทรีย์และการแปรรูปสินค้าทางการเกษตร ให้มีความสามารถและทักษะในการพัฒนาฝีมือในการผลิตเพิ่มมูลค่าของสินค้าและสามารถขยายการตลาดไปสู่ตลาด ซึ่งเป็นไปตามยุทธศาสตร์การพัฒนาเกษตรอินทรีย์ ซึ่งเป็นยุทธศาสตร์ของจังหวัดบุรีรัมย์

ลำดับที่ ๓ ยุทธศาสตร์การพัฒนาคุณภาพชีวิต

เป้าหมาย

เพื่อเสริมสร้างทักษะของคนภายในชุมชนทั้งทางด้านจิตใจ ด้านการศึกษา ด้านสุขภาพอนามัย ด้านสวัสดิการและสังคม ด้านกีฬา ให้มีคุณภาพและพึ่งพาตนเองได้ ซึ่งเป็นไปตามแนวทางแผนพัฒนาเศรษฐกิจและสังคมแห่งชาติฉบับที่ ๑๒ (พ.ศ.๒๕๖๐ – ๒๕๖๕)

ลำดับที่ ๔ ยุทธศาสตร์การพัฒนาด้านสิ่งแวดล้อม

#### เป้าหมาย

เพื่อพัฒนาระบบการจัดการสิ่งแวดล้อมอันพึงปรารถนาร่วมกันไม่ให้มีปัญหาภายในชุมชน

ลำดับที่ ๕ ยุทธศาสตร์การบริหารจัดการบ้านเมืองที่ดี

#### เป้าหมาย

เพื่อสนับสนุนประชาชนทุกภาคส่วนให้มีส่วนร่วมในการพัฒนาและตรวจสอบการทำงานของภาครัฐ และให้บรรลุแนวทางหลักการบริหารจัดการบ้านเมืองที่ดี

### **๒.๖ กลยุทธ์**

ยุทธศาสตร์และแนวทางการพัฒนา

เพื่อนำไปสู่การบรรลุวิสัยทัศน์ของเทศบาลตำบลหนองปล่อง มียุทธศาสตร์หลักที่จะดำเนินการให้ประสบความสำเร็จรวม ๕ ยุทธศาสตร์ และมีแนวทางการพัฒนาเทศบาล จำนวน ๒๓ แนวทาง ซึ่งเป็นการสนับสนุนยุทธศาสตร์การพัฒนาจังหวัดให้บรรลุเป้าประสงค์ ดังนี้

๑. ยุทธศาสตร์การพัฒนาด้านโครงสร้างพื้นฐาน

#### แนวทางการพัฒนา

ก่อสร้างโครงสร้างพื้นฐานทางด้านเศรษฐกิจให้ประชาชนได้รับการบริการสาธารณะให้ความสะดวกและรวดเร็วขึ้น โดยเน้นการมีมาตรฐานและเกิดความยุติธรรม ดังนี้

๑. ก่อสร้างและปรับปรุงบำรุงถนน ให้เป็นไปด้วยความสะดวก
๒. ขยายเขตไฟฟ้าแรงต่ำและติดตั้งโคมไฟฟ้าสาธารณะ รวมถึงการซ่อมแซมโคมไฟฟ้าสาธารณะ
๓. พัฒนาระบบประปาหมู่บ้าน
๔. พัฒนาแหล่งเก็บน้ำ
๕. พัฒนาสวนสาธารณะ

๒. ยุทธศาสตร์การพัฒนาด้านเศรษฐกิจ

#### แนวทางการพัฒนา

๑. ส่งเสริมศักยภาพและขีดความสามารถในการเพิ่มผลผลิตทางการเกษตรอินทรีย์ และการแปรรูปสินค้าทางการเกษตร

๒. เสริมสร้างและเพิ่มทักษะอาชีพของครัวเรือนและกลุ่มอาชีพ
๓. ส่งเสริมสินค้าหนึ่งตำบล หนึ่งผลิตภัณฑ์
๔. ส่งเสริมการประมงแหล่งน้ำของหมู่บ้าน
๕. แนวทางการพัฒนาเศรษฐกิจพอเพียง

๓. ยุทธศาสตร์การพัฒนาคูณภาพชีวิต

#### แนวทางการพัฒนา

๑. การพัฒนาด้านคุณธรรม จริยธรรมและวัฒนธรรมประเพณีท้องถิ่น
๒. การพัฒนาและส่งเสริมการศึกษา

- ๓. การพัฒนาและส่งเสริมด้านสุขภาพและอนามัย
  - ๔. แนวทางการฟื้นฟูความรู้บุคลากรกู้ชีพระดับตำบล
  - ๕. การพัฒนาและส่งเสริมด้านสวัสดิการชุมชน
  - ๖. การพัฒนาและส่งเสริมด้านกีฬาและการนันทนาการ
๔. ยุทธศาสตร์การพัฒนาด้านสิ่งแวดล้อม

แนวทางการพัฒนา

- ๑. สร้างจิตสำนึกและความตระหนักในการจัดการทรัพยากรธรรมชาติและสิ่งแวดล้อม
  - ๒. การบริหารจัดการและรณรงค์กำจัดขยะมูลฝอย
๕. ยุทธศาสตร์การบริหารจัดการบ้านเมืองที่ดี

แนวทางการพัฒนา

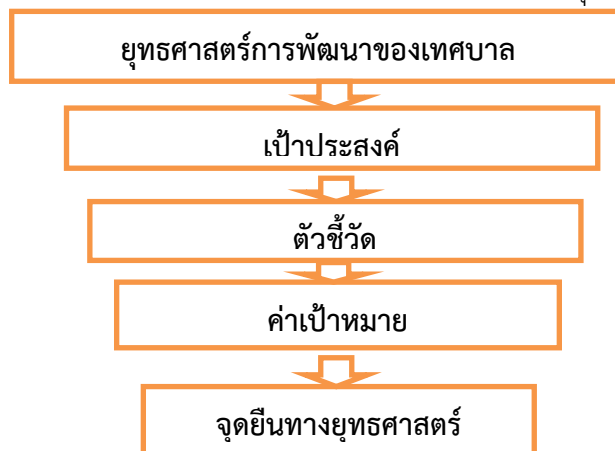
- ๑. ส่งเสริมการมีส่วนร่วมของประชาชนและองค์กรทุกภาคส่วนในการพัฒนาทางการเมืองและสังคม
- ๒. ส่งเสริมการเพิ่มศักยภาพของบุคลากรและองค์กรให้มีขีดความสามารถในการพัฒนา
- ๓. การพัฒนาและจัดระเบียบของชุมชนและสังคม
- ๔. ส่งเสริมความรู้ความเข้าใจเกี่ยวกับกิจการของเทศบาล
- ๕. ปรับปรุงและพัฒนารายได้

**๒.๗ จุดยืนทางยุทธศาสตร์**

- ๑. การพัฒนาชุมชนให้น่าอยู่มีความเข้มแข็ง โดยได้รับบริการสาธารณะด้านโครงสร้างพื้นฐานที่จำเป็นเพื่อรองรับการขยายตัวของชุมชนและเศรษฐกิจ
- ๒. การพัฒนาระบบการศึกษาและส่งเสริมศิลปวัฒนธรรมท้องถิ่น
- ๓. ส่งเสริมและพัฒนาศักยภาพคนและความเข้มแข็งของชุมชนในการพึ่งตนเอง
- ๔. การกำจัดขยะมูลฝอย สิ่งปฏิกูลและมลภาวะสิ่งแวดล้อมที่มีอย่างยั่งยืน
- ๕. การพัฒนาระบบการบริหารจัดการภาครัฐที่ดีและมีส่วนร่วมจากทุกภาคส่วน

**๒.๘ ความเชื่อมโยงของยุทธศาสตร์ในภาพรวม**

การจัดทำแผนพัฒนาท้องถิ่นสี่ปีของเทศบาลมีความเชื่อมโยงของยุทธศาสตร์ในภาพรวม ดังนี้



### ๓.การวิเคราะห์เพื่อพัฒนาท้องถิ่น

#### ๓.๑ การวิเคราะห์กรอบการจัดทำยุทธศาสตร์ขององค์กรปกครองส่วนท้องถิ่น

ในการจัดทำแผนพัฒนาท้องถิ่นได้ใช้การวิเคราะห์ SWOT Analysis/Demand (Demand Analysis)/Global Demand และTrend ปัจจัยและสถานการณ์การเปลี่ยนแปลงที่มีผลต่อการพัฒนา อย่างน้อยต้องประกอบด้วย การวิเคราะห์ศักยภาพด้านเศรษฐกิจ ด้านสังคม ด้านทรัพยากรธรรมชาติและสิ่งแวดล้อม ซึ่งมีรายละเอียดดังนี้

#### จุดแข็ง (S : Strength-s)

- ประชาชนมีความพร้อม จะมีส่วนร่วมในกระบวนการพัฒนาท้องถิ่น
- การจัดโครงสร้างภายในมีความเหมาะสมสอดคล้องกับภารกิจ
- มีองค์การบริหารส่วนตำบลที่พร้อมจะให้บริการสาธารณะและแก้ไขปัญหาความเดือดร้อนของประชาชน
- มีการประสานร่วมมือกันระหว่างเทศบาลกับส่วนราชการต่าง ๆ
- ผู้นำชุมชนมีความเข้มแข็ง และมีศักยภาพในการพัฒนา
- ส่งเสริมการมีส่วนร่วมของประชาชนในรูปแบบประชาคม การประชุมวางแผนเตรียมงาน

#### จุดอ่อน (W : Weakness)

- กฎหมาย ระเบียบ ข้อบังคับที่เกี่ยวข้องกับการปฏิบัติงาน มีการแก้ไขเปลี่ยนแปลงอยู่ตลอดเวลาทำให้เจ้าหน้าที่ผู้ปฏิบัติสับสนขาดความชัดเจน
- เทศบาล มีงบประมาณจำกัด ทำให้การพัฒนาไม่เป็นไปตามแผนพัฒนาที่วางไว้
- การใช้ทรัพยากรธรรมชาติ และการทำลายสิ่งแวดล้อมเพิ่มขึ้น ก่อให้เกิดปัญหาภัยธรรมชาติ

#### โอกาส (O : Opportunity)

- จังหวัดบุรีรัมย์ หรือหน่วยงานที่เกี่ยวข้องสนับสนุนงบประมาณให้เทศบาล ดำเนินการตามแผนงานโครงการตามแนวทางยุทธศาสตร์การพัฒนาจังหวัด และแผนพัฒนาเทศบาล
- มีเส้นทางคมนาคมเชื่อมระหว่างจังหวัด สามารถรองรับการขยายตัวทางด้านเศรษฐกิจ
- นโยบายของรัฐบาลในการส่งเสริมการกระจายอำนาจการปกครองท้องถิ่น โดยการสร้างดุลยภาพระหว่างการกำกับดูแล และความเป็นอิสระของท้องถิ่นในการบริหารจัดการงบประมาณและบุคลากรของท้องถิ่น

#### อุปสรรค (T : Threat)

- ประชาชนขาดความรู้ ความเข้าใจ บทบาทหน้าที่ของตนเองกับงานของท้องถิ่น
- นโยบายรัฐบาลไม่สามารถถ่ายโอนงบประมาณมายัง องค์กรปกครองส่วนท้องถิ่น ตามพระราชบัญญัติกำหนดแผนและขั้นตอนการกระจายอำนาจให้แก่องค์กรปกครองส่วนท้องถิ่น พ.ศ.๒๕๔๒ ทำให้การพัฒนาท้องถิ่นบางเรื่องต้องชะงัก
- กฎหมาย ระเบียบ ข้อบังคับขาดความยืดหยุ่น หรือไม่เหมาะสมสอดคล้องกับภารกิจห้วงระยะเวลาในการจัดสรรและการเบิกจ่ายงบประมาณของรัฐบาลมีความไม่แน่นอน
- การดำเนินงานตามนโยบายต่าง ๆ ของรัฐบาลมีจำนวนเพิ่มมากขึ้น ความรับผิดชอบเพิ่มมากขึ้น ประกอบกับปัญหาในพื้นที่และความต้องการประชาชนมีมาก แต่ไม่สามารถปฏิบัติได้ครบถ้วน เนื่องจากจำกัดด้วยอำนาจหน้าที่และจำนวนงบประมาณที่มีจำกัด

### ๓.๒ การประเมินสถานการณ์สภาพแวดล้อมภายนอกที่เกี่ยวข้อง

ในการจัดทำแผนพัฒนาท้องถิ่น (พ.ศ. ๒๕๖๑ – ๒๕๖๕) ของเทศบาลตำบลหนองปล่อง นั้น ได้ทำการประเมินสถานการณ์สภาพแวดล้อมภายนอกที่เกี่ยวข้อง ซึ่งมีรายละเอียดดังนี้

ด้าน	สถานการณ์สภาพแวดล้อมภายนอกที่เกี่ยวข้อง	ข้อบ่งชี้และปริมาณของปัญหา/ความต้องการ	พื้นที่เป้าหมาย/กลุ่มเป้าหมาย	ความคาดหวังและแนวโน้มอนาคต
๑. โครงการสร้างพื้นฐาน	๑) ขาดแคลนแหล่งน้ำในการเกษตรและน้ำประปาสำหรับอุปโภค-บริโภคยังไม่พอเพียงและยังไม่ได้มาตรฐาน	- แหล่งน้ำและน้ำประปาในการอุปโภค-บริโภค	- ในเขต เทศบาล	- ประชาชนมีแหล่งน้ำและมีน้ำประปาใช้อย่างพอเพียงมีคุณภาพตามมาตรฐานมากขึ้น
	๒) ไฟฟ้าส่องสว่างทางและที่สาธารณะยังไม่สามารถดำเนินการครอบคลุมพื้นที่ได้ทั้งหมด	- ไฟฟ้า	- ทางและที่สาธารณะในเขตเทศบาล	- ทางและที่สาธารณะมีแสงสว่างเพียงพอประชาชนได้รับความสะดวกในการสัญจรไปมาและป้องกันการเกิดอาชญากรรมได้
	๓) หมู่บ้านขยายมากขึ้นระบบระบายน้ำยังไม่เพียงพอ	- ราง/ท่อระบายน้ำ	- พื้นที่ในเทศบาล	- มีรางระบายน้ำสามารถระบายน้ำได้สะดวก ไม่อุดตัน ไม่ส่งกลิ่นเหม็นก่อกวนรำคาญ
	๔) ถนนในตำบล ยังเป็นถนนดิน ถนนลูกรัง และเป็นหลุมเป็นบ่อ	- ถนน	- ทางและที่สาธารณะในเขตเทศบาล	- มีถนนให้ประชาชนได้สัญจรไปมาสะดวก
	๕) ประชาชนต้องการเส้นทางในการสัญจรไปมาเพิ่มมากขึ้นและ เทศบาลไม่สามารถดำเนินการได้เนื่องจากงบประมาณมีไม่เพียงพอ	- เส้นทางคมนาคม	- เส้นทางคมนาคมที่เป็นสาธารณะและประชาชนมีความต้องการให้ดำเนินการ	- มีเส้นทางในการคมนาคมเพียงพอและ ประชาชนได้รับความสะดวกในการสัญจรไปมา
๒. ด้านงานส่งเสริมคุณภาพชีวิต	๑) มีการระบาดของโรคอุบัติใหม่ โรคระบาด โรคติดต่อ	- ด้านสาธารณสุข	- ในเขต เทศบาล	ในพื้นที่ไม่มีการระบาดของโรคอุบัติใหม่ งดโรคระบาดโรคติดต่อ
	๒) ประชาชนในพื้นที่ป่วยเป็นโรคเรื้อรังแนวโน้มที่เพิ่มขึ้น เช่น เบาหวาน ความดัน		- ประชาชนกลุ่มเสี่ยงและผู้ป่วย	

दान	สถานการณ์ภาพ แวดล้อม ภายนอกที่เกี่ยวข้อง	ขอบข่ายและ ปริมาณของปัญหา/ ความต้องการ	พื้นที่ เป้าหมาย/ กลุ่มเป้าหมาย	ความคาดหวังและ แนวโน้ม อนาคต
	๓) ปริมาณขยะและน้ำเสีย เพิ่มมากขึ้น		- ในเขตเทศบาล	- ปริมาณขยะและน้ำ เสียถูกกำจัดให้หมดด้วย วิธีการที่ถูกต้อง
	๔) ประชาชนบริโภค อาหารที่ปลอดภัย		- ประชาชนในเขต เทศบาล	- ประชาชนทราบและ สามารถเลือกบริโภค อาหารที่ปลอดภัยได้ ถูกต้อง
	๕) ประชาชนในพื้นที่บาง รายมีที่อยู่อาศัยไม่มั่นคง แข็งแรง	- ที่อยู่อาศัย	- ประชาชนใน พื้นที่ที่ได้รับความ เดือนร้อนเรื่องที่อยู่ อาศัย	- ประชาชนในพื้นที่ ได้รับความช่วยเหลือ ซ่อมแซมที่อยู่อาศัยให้ มั่นคงแข็งแรง
	๖) มีการขยายตัวของ ประชากรเพิ่มมากขึ้นทำ ให้เกิดการขยายตัวของ อาคารบ้านเรือนทำให้เกิด เป็นชุมชนแออัด	- ประชากร	- พื้นที่ในเขต เทศบาล	- ควบคุมการก่อสร้าง อาคารบ้านเรือนการ พิจารณาออกใบอนุญาต เพื่อไม่เกิดปัญหาจาก การก่อสร้างอาคาร
	ประชาชนบางครัวเรือน บริโภค-บริโภคน้ำที่ยังไม่ สะอาดและมีสิ่งเจือปน เช่น จากน้ำฝน น้ำที่ไม่ได้ คุณภาพ มีตะกอน	- การอุปโภค-บริโภค	- ประชาชนในเขต เทศบาล	- ประชาชนบริโภคน้ำที่ สะอาดถูกสุขลักษณะ
	๑) การศึกษาสื่อการเรียน การสอนยังไม่พอเพียง เด็กนักเรียนไม่ได้รับ การศึกษาต่อในระดับที่สูง กว่าชั้นพื้นฐาน และขาด งบประมาณในการศึกษา ครอบครัวยากจน	- สังคมในชุมชน	- เด็กนักเรียนใน เขต เทศบาล	- มีสื่อการเรียนการสอน ที่พอเพียง เด็กนักเรียน ได้รับการศึกษาที่สูงขึ้น มีงบประมาณในการ การศึกษาเล่าเรียน
	๒) เด็กและผู้สูงอายุบาง ครอบครัว ผู้สูงอายุอยู่ตาม ลำพัง และรับภาระในการ ดูแลเด็ก		- ผู้สูงอายุและเด็ก ในเขต เทศบาล.	- ผู้สูงอายุและเด็กได้รับ การดูแลที่ดี



दान	สถานการณ์ภาพ แวดล้อม ภายนอกที่เกี่ยวข้อง	ขอบข่ายและ ปริมาณของปัญหา/ ความต้องการ	พื้นที่ เป้าหมาย/ กลุ่มเป้าหมาย	ความคาดหวังและ แนวโน้ม อนาคต
	๓) ผู้พิการไม่ได้รับความ ช่วยเหลือในดำรงชีวิต		- ผู้พิการในเขต เทศบาล	- ผู้พิการได้รับความ ช่วยเหลือในการ ดำรงชีวิตและทั่วถึง
	๔) เยาวชนและวัยรุ่นติด เกมส์ สิ่งลามก บุหรี่ เหล้า สาเสพติด และท้องก่อนวัย อันสมควร		- เยาวชนและ วัยรุ่นในเขต เทศบาล	- เยาวชนและวัยรุ่นมี อนาคตที่ดี
	๕) ประชาชนกรอายุตั้งแต่ ๓๕ ขึ้นไป ไม่ได้ตรวจ สุขภาพประจำปี		- ประชาชนในเขต เทศบาล ที่อายุ ๓๕ ขึ้นไป	- ประชาชนที่อายุ ๓๕ ขึ้นไปได้รับการตรวจ สุขภาพทุกคน
	๖) ประชากรที่สูบบุหรี่		- ประชากรที่สูบ บุหรี่และดื่มสุรา	- ประชาชนเลิกสูบบุหรี่ และเลิกดื่มสุรา
<b>๓. ด้านเศรษฐกิจ</b>	๑) ประชาชนไม่มีการ วางแผนในการดำเนินงาน	- การวางแผน	- ประชาชนในเขต เทศบาล	- ประชาชนสามารถวาง แผนการดำเนินงานได้ เอง
	๒) ขาดแหล่งเงินทุนใน การทำกิจการและประกอบ อาชีพ	- การลงทุน	- ประชาชนในเขต เทศบาล	- มีแหล่งเงินทุนในการ ทำกิจการและประกอบ อาชีพ
	๓) ประชาชนขาดสถานที่ จำหน่ายสินค้า	- การพาณิชย์กรรม	- ร้านค้าแผงลอย	- ร้านค้าแผงลอยมี สถานที่ในการขาย จำหน่ายสินค้า
	๔) ผลผลิตทางการเกษตร ราคาตกต่ำระยะทางการ ขนส่งผลผลิตไกลจากแหล่ง รับซื้อ		- เกษตรกรใน พื้นที่	- ผลผลิตมีราคาสูงขึ้น
	๕) ค่าแรงต่ำค่าครองชีพสูง ขาดแคลนการจ้างงาน		- ผู้ประกอบอาชีพ รับจ้าง	- ค่าแรงสูงขึ้นเหมาะสม กับค่าครองชีพ มีการ จ้างงานมากขึ้น
	๗) ในเขต เทศบาล ไม่มี แหล่งท่องเที่ยวและกิจกรรม การท่องเที่ยว	- การท่องเที่ยว	- ในเขตเทศบาล	- มีแหล่งท่องเที่ยวใน เขต เทศบาล และ ส่งเสริมกิจกรรมการ ท่องเที่ยวเพิ่มมากขึ้น

दान	สถานการณ์ภาพ แวดล้อม ภายนอกที่เกี่ยวข้อง	ขอบข่ายและปริมาณ ของปัญหา/ ความต้องการ	พื้นที่ เป้าหมาย/ กลุ่มเป้าหมาย	ความคาดหวังและ แนวโน้ม อนาคต
๔. ด้านการบริหาร จัดการบ้านเมืองที่ดี	๑) การจราจรบนถนนมีเพิ่ม มากขึ้นอาจทำให้เกิด อุบัติเหตุขึ้นได้	- การจราจร	ประชาชนที่สัญจร ไปมาบนถนน	มีระบบควบคุม การจราจร เช่น ติดตั้ง สัญญาณไฟจราจรเพื่อ เตือนให้ระมัดระวัง
	๒) มีการทำลายและลักขโมย ทรัพย์สินของประชาชนและ ราชการรวมทั้งเกิดการ ทะเลาะวิวาทกันในชุมชน	- การรักษาความ ปลอดภัยในชีวิตและ ทรัพย์สินของประชาชน	- ประชาชนและ ส่วนราชการ	- มีการป้องกันและ รักษาความปลอดภัย ในชีวิตและทรัพย์สิน ของประชาชนละส่วน ราชการ เช่น การ ติดตั้งกล้องวงจรปิด การให้ผู้นำ อปพร. ควบคุมและระงับเหตุ ทะเลาะวิวาท
๕. ด้านสิ่งแวดล้อม	๓) เป็นพื้นที่ที่มีดินเค็มและ น้ำใต้ดินเป็นน้ำเค็มหรือมีรส กร่อย ไม่สามารถใช้ในการ เกษตรและอุปโภค- บริโภคได้	- ดินและน้ำใต้ดิน	- พื้นที่ในเขต เทศบาล	- ปัญหาเรื่องดินเค็ม ลดลง จัดหาแหล่งน้ำ จากแหล่งอื่นเพิ่มมาก ขึ้น
	๔) มีปัญหาเรื่องขยะและสัตว์ เลี้ยงเพิ่มมากขึ้นส่งกลิ่น เหม็นรบกวน	- สิ่งแวดล้อม	- ผู้ประกอบการ และชุมชนในเขต พื้นที่ เทศบาล	- ปัญหาขยะและสัตว์ เลี้ยงลดลง ประชาชน สามารถกำจัดขยะและ มูลสัตว์ได้โดยไม่ส่งผล กระทบต่อชุมชน
๖. ด้านคุณภาพ ชีวิต	๑) ศิลปะ วัฒนธรรม จารีต ประเพณีและภูมิปัญญา ท้องถิ่นถูกลืมเลือนไปมาก	- ศิลปะ วัฒนธรรม จารีต ประเพณีและภูมิ ปัญญาท้องถิ่น ถูกลืม เลือนไปมาก	- ประชาชนในเขต เทศบาล	- ยกย่อง เชิดชูคนดี หรือปราชญ์ชาวบ้าน ในโอกาสต่างๆ เพื่อ เป็นตัวอย่างแก่ เยาวชนและประชาชน ศิลปะ วัฒนธรรม จารีต ประเพณีและภูมิ ปัญญาท้องถิ่น ไม่ถูก ลืมและคงอยู่สืบไป



๒.บัญชีโครงการพัฒนาท้องถิ่น

แบบ ผ.๐๑

บัญชีสรุปโครงการพัฒนา  
แผนพัฒนาท้องถิ่น (พ.ศ.๒๕๖๑-๒๕๖๕)  
เทศบาลตำบลหนองปล่อง อำเภอขำนิ จังหวัดบุรีรัมย์

ยุทธศาสตร์	ปี ๒๕๖๑		ปี ๒๕๖๒		ปี ๒๕๖๓		ปี ๒๕๖๔		ปี ๒๕๖๕		รวม ๕ ปี	
	จำนวนโครงการ	งบประมาณ (บาท)	จำนวนโครงการ	จำนวนโครงการ	จำนวนโครงการ	งบประมาณ (บาท)	จำนวนโครงการ	งบประมาณ (บาท)	จำนวนโครงการ	งบประมาณ (บาท)	จำนวนโครงการ	งบประมาณ (บาท)
<b>๑.ยุทธศาสตร์การพัฒนาโครงสร้างพื้นฐาน</b>												
๑.แผนงานอุตสาหกรรมและการโยธา	๒๒	๑๑,๓๘๕,๗๖๐	๑๘	๑๗,๔๕๐,๐๐๐	๗๘	๔,๓๘๗๐,๑๖๐	๘๓	๔๔,๗๕๒,๐๐๐	๗๔	๔๖,๗๒๗,๐๐๐	๒๗๕	๑๖๓,๙๖๔,๙๒๐
๒.แผนงานการเกษตร	๙	๙,๙๐๐,๐๐๐	๕	๑,๐๐๐,๐๐๐	๘	๔๔,๙๗๕,๐๐๐	๒๒	๕๑,๐๕๖,๐๐๐	๑๘	๑๘,๒๓๘,๐๐๐	๖๒	๑๒๕,๑๖๙,๐๐๐
๓.แผนงานเกษตรและชุมชน	๓	๗๐๐,๐๐๐	๓	๗๐๐,๐๐๐	๓	๗๐๐,๐๐๐	๓	๗๐๐,๐๐๐	๓	๗๐๐,๐๐๐	๑๕	๓,๕๐๐,๐๐๐
รวม	๓๔	๒๑,๙๘๕,๗๖๐	๒๖	๑๙,๑๕๐,๐๐๐	๘๙	๘๙,๖๕๕,๑๖๐	๑๐๘	๙๖,๔๔๐,๐๐๐	๙๕	๖๕,๖๖๕,๐๐๐	๓๕๒	๒๙๒,๖๖๓,๙๒๐
<b>๒.ยุทธศาสตร์การพัฒนาทรัพยากรชีวภาพ</b>												
๑.สร้างความเข้มแข็งของชุมชน	-	-	-	-	๒	๒๕,๐๐๐	๒	๒๕,๐๐๐	๒	๒๕,๐๐๐	๖	๗๕,๐๐๐
รวม	-	-	-	-	๒	๒๕,๐๐๐	๒	๒๕,๐๐๐	๒	๒๕,๐๐๐	๖	๗๕,๐๐๐
<b>๓.ด้านการพัฒนาคุณภาพชีวิต</b>												
๑.แผนงานการศึกษา	๑๓	๔,๙๙๙,๐๐๐	๒๓	๘,๗๗๐,๕๐๐	๒๗	๑๐,๓๓๔,๕๐๐	๒๗	๑๐,๓๓๓,๕๐๐	๒๘	๑๐,๔๓๓,๕๐๐	๑๑๘	๔๔,๘๗๓,๐๐๐
๒.แผนงานสาธารณสุข	๒	๓๑๐,๐๐๐	๓	๓๓๐,๐๐๐	๓	๑๘๐,๐๐๐	๓	๑๘๐,๐๐๐	๓	๑๘๐,๐๐๐	๑๔	๑,๑๘๐,๐๐๐
๓.แผนงานสร้างความเข้มแข็งของชุมชน	๑	๓๐๐,๐๐๐	๓	๖๐,๐๐๐	๓	๖๐,๐๐๐	๓	๖๐,๐๐๐	๓	๖๐,๐๐๐	๑๓	๒๗๐,๐๐๐
รวม	๑๖	๕,๖๐๙,๐๐๐	๒๙	๙,๑๖๐,๕๐๐	๓๓	๑๐,๕๗๔,๕๐๐	๓๓	๑๐,๕๗๓,๕๐๐	๓๔	๑๐,๖๗๓,๕๐๐	๑๔๕	๔๖,๘๒๖,๐๐๐
<b>๔.การพัฒนาในด้านสิ่งแวดล้อม</b>												
๑.แผนงานการเกษตร	๒	๖๐,๐๐๐	๓	๖๕,๐๐๐	๔	๗๐,๐๐๐	๔	๗๐,๐๐๐	๔	๗๐,๐๐๐	๑๗	๓๓๕,๐๐๐
รวม	๒	๖๐,๐๐๐	๓	๖๕,๐๐๐	๔	๗๐,๐๐๐	๔	๗๐,๐๐๐	๔	๗๐,๐๐๐	๑๗	๓๓๕,๐๐๐

ยุทธศาสตร์	ปี ๒๕๖๑		ปี ๒๕๖๒		ปี ๒๕๖๓		ปี ๒๕๖๔		ปี ๒๕๖๕		รวม ๕ ปี	
	จำนวนโครงการ	งบประมาณ (บาท)	จำนวนโครงการ	จำนวนโครงการ	จำนวนโครงการ	งบประมาณ (บาท)	จำนวนโครงการ	จำนวนโครงการ	จำนวนโครงการ	งบประมาณ (บาท)	จำนวนโครงการ	งบประมาณ (บาท)
๕.การบริหารจัดการบ้านเมืองที่ดี												
๑.แผนงานรักษาความสงบภายใน	๖	๒๐๐,๐๐๐	๕	๒๖๐,๐๐๐	๕	๒๖๐,๐๐๐	๗	๓๒๐,๐๐๐	๗	๓๒๐,๐๐๐	๓๐	๑,๓๖๐,๐๐๐
๒.แผนงานบริหารงานทั่วไป	๔	๘๑๐,๐๐๐	๔	๘๑๐,๐๐๐	๙	๑,๒๓๕,๐๐๐	๗	๗๓๕,๐๐๐	๘	๗๓๕,๐๐๐	๓๒	๔,๓๒๕,๐๐๐
๓.แผนงานศึกษาวัฒนธรรมและสนับสนุนการ	๗	๒๖๐,๐๐๐	๔	๒๕๕,๐๐๐	๔	๒๗๕,๐๐๐	๔	๒๙๕,๐๐๐	๔	๒๙๕,๐๐๐	๒๓	๑,๓๖๐,๐๐๐
๔.แผนงานศึกษาวัฒนธรรมและสนับสนุนการ	๖	๑๕๐,๐๐๐	๖	๑๕๐,๐๐๐	๖	๑๕๐,๐๐๐	๖	๑๕๐,๐๐๐	๖	๑๕๐,๐๐๐	๓๐	๗๐๐,๐๐๐
๕.แผนงานสร้างความปลอดภัยของชุมชน	๖	๒๖๐,๐๐๐	๘	๒๑๐,๐๐๐	๑๑	๒๗๐,๐๐๐	๑๑	๒๗๐,๐๐๐	๑๑	๒๗๐,๐๐๐	๔๗	๑,๒๒๐,๐๐๐
รวม	๒๙	๑,๖๗๐,๐๐๐	๒๗	๑,๖๗๕,๐๐๐	๓๕	๓,๐๖๕,๐๐๐	๓๕	๑,๗๖๐,๐๐๐	๓๖	๑,๗๖๐,๐๐๐	๑๖๒	๖,๐๕๕,๐๐๐
รวมทั้งสิ้น	๘๑	๒๙,๐๕๕,๗๖๐	๘๕	๓๐,๐๕๐,๕๐๐	๑๖๓	๑๐๓,๑๒๕,๖๖๐	๑๘๔	๑๐๘,๘๖๘,๕๐๐	๑๗๑	๑๗๘,๑๙๓,๕๐๐	๖๘๔	๓๔๘,๖๖๑,๙๒๐

๒.บัญชีโครงการพัฒนาท้องถิ่น

รายละเอียดโครงการพัฒนา

แผนพัฒนาท้องถิ่น (พ.ศ. ๒๕๖๑ - ๒๕๖๕)

เทศบาลตำบลหนองปล่อง อำเภอขามเฒ่า จังหวัดบุรีรัมย์

แบบ ผ.๐๒

ก. ยุทธศาสตร์จังหวัดที่ ๒ ด้านสังคมและคุณภาพชีวิต

ข. ยุทธศาสตร์การพัฒนาของเทศบาลตำบลหนองปล่องส่วนท้องถิ่นในเขตจังหวัดที่ ๑ เมืองป่าอยู่และคุณภาพชีวิตที่ดี

ยุทธศาสตร์การพัฒนาของเทศบาลตำบลหนองปล่อง ๑ ยุทธศาสตร์การพัฒนาตำบลหนองปล่องพื้นฐาน

๑.๑ แผนงานยุทธศาสตร์รวมและกระจาย

ที่	โครงการ	วัตถุประสงค์	เป้าหมาย (ผลผลิตของโครงการ)	งบประมาณ					ตัวชี้วัด (KPI)	ผลที่คาดว่าจะได้รับ	หน่วย งานรับผิดชอบหลัก
				๒๕๖๑ (บาท)	๒๕๖๒ (บาท)	๒๕๖๓ (บาท)	๒๕๖๔ (บาท)	๒๕๖๕ (บาท)			
๑	โครงการก่อสร้างถนน คสล. หมู่ที่ ๑ บ้าน หนองปล่อง	เพื่อให้ประชาชน ได้มี ถนนใช้ในการคมนาคม ได้อย่างสะดวกสบาย	ก่อสร้างถนน คสล.จากสามแยก สนามกีฬากลาง - บ้านนางมะลิ โสมมี กว้าง ๔ ม. ยาว ๑,๓๐๐ ม. พร้อมวางท่อ	-	๒,๒๓๖,๐๐๐	-	๒,๒๓๖,๐๐๐	-	จำนวน คสล. จำนวน ๑ สาย	ประชาชนมี การคมนาคม สะดวกสบาย	กองช่าง
๒	โครงการก่อสร้างถนน คสล. หมู่ที่ ๑ บ้าน หนองปล่อง	เพื่อให้ประชาชน ได้มี ถนนใช้ในการคมนาคม ได้อย่างสะดวกสบาย	ก่อสร้างถนน คสล.จากบ้านนาย โต๊ะ มีแย้มกิติ์ - บ้านนางพน โสภาที่ กว้าง ๓ ม. ยาว ๒๐๑ ม. พร้อมวางท่อ	๒๓๐,๐๐๐	-	๒๓๐,๐๐๐	-	จำนวน/กิจกรรม ที่ดำเนินการ ก่อสร้าง	ประชาชนมี การคมนาคม สะดวกรวดเร็ว	กองช่าง	
๓	โครงการปรับปรุงถนน หินคอก หมู่ที่ ๑ บ้าน หนองปล่อง	เพื่อให้ประชาชน ได้มี ถนนใช้ในการคมนาคม ได้อย่างสะดวกสบาย	ปรับปรุงถนนหินคอก จาก กว้าง ๕ เมตร ยาว ๑,๒๐๐ ม.	-	๕๕๘,๐๐๐	-	-	จำนวน/กิจกรรม ที่ดำเนินการ ก่อสร้าง	ประชาชนมี การคมนาคม สะดวกรวดเร็ว	กองช่าง	
๔	โครงการปรับปรุง ถนนหินคอกหมู่ที่ ๑ บ้านหนองปล่อง	เพื่อให้ประชาชน ได้มี ถนนใช้ในการคมนาคม ได้อย่างสะดวกสบาย	ปรับปรุงถนนหินคอกหมู่ที่ ๑ บ้านหนองปล่อง จากบ้านนาย รุ่ง ตั้งมาลา- บ้านนายสีนวน แก้วแลนชาติกว้าง ๔ เมตร ยาว ๒๕๐ เมตร	๖๗,๐๐๐	๖๗,๐๐๐	-	-	จำนวน/กิจกรรม ที่ดำเนินการ ก่อสร้าง	ประชาชนมี การคมนาคม สะดวกรวดเร็ว	กองช่าง	
๕	โครงการปรับปรุงถนน หินคอก หมู่ที่ ๑ บ้าน หนองปล่อง	เพื่อให้ประชาชน ได้มี ถนนใช้ในการคมนาคม ได้อย่างสะดวกสบาย	ปรับปรุงถนนหินคอกจากบ้านนางใบ ศรี ทองทับศัพท์- นายนายขุน หมื่นนิก กว้าง ๔ ม. ยาว ๕๐๐ ม. หนา ๐.๑๐ ม. พร้อมวางท่อ	-	-	๑๒๓,๐๐๐	-	ถนนหินคอก จำนวน ๑ สาย	ประชาชนมี การคมนาคม สะดวกสบาย	กองช่าง	

ที่	โครงการ	วัตถุประสงค์	เป้าหมาย (ผลผลิตของโครงการ)	งบประมาณ					ตัวชี้วัด (KPI)	ผลที่คาดว่าจะได้รับ	หน่วยงานรับผิดชอบหลัก
				๒๕๖๑ (บาท)	๒๕๖๒ (บาท)	๒๕๖๓ (บาท)	๒๕๖๔ (บาท)	๒๕๖๕ (บาท)			
๖	โครงการปรับปรุงถนนเทศบาล หมู่ที่ ๑ บ้านหนองปล่อง	เพื่อให้ประชาชน ได้มีถนนใช้ในการคมนาคมได้อย่างสะดวกสบาย	ปรับปรุงถนนหินคลุกจากบ้านนายบุญชู ยิ้มยงชุดี-บ้านด.ต.ดัดนั้นท์ หลอดทอง กว้าง ๕ ม.ยาว ๑,๐๐๐ ม. หน้า ๐.๑๕ ไร่พร้อมวางท่อ	-	-	๑,๐๐๐,๐๐๐	๑,๐๐๐,๐๐๐	-	ถนนหินคลุก จำนวน ๑ สาย	ประชาชนมีสะดวกสบาย	กองช่าง
๗	โครงการปรับปรุงถนนเทศบาล หมู่ที่ ๑ บ้านหนองปล่อง	เพื่อให้ประชาชน ได้มีถนนใช้ในการคมนาคมได้อย่างสะดวกสบาย	ปรับปรุงถนนหินคลุกจากบ้านนายเหมื่อน พาสี-บ้านนายสุรน ทองทับพันธ์ กว้าง ๔ ม. ยาว ๘๐ ม. หน้า ๐.๑๐ ไร่ พร้อมวางท่อ	-	-	๒๓,๐๐๐	-	-	ถนนหินคลุก จำนวน ๑ สาย	ประชาชนมีสะดวกสบาย	กองช่าง
๘	โครงการปรับปรุงถนนเทศบาล หมู่ที่ ๑ บ้านหนองปล่อง	เพื่อให้ประชาชน ได้มีถนนใช้ในการคมนาคมได้อย่างสะดวกสบาย	ปรับปรุงถนนหินคลุกจากถนนรพช.-บ้านบางลงน มีแย้มภักดี กว้าง ๓ ม. ยาว ๕๐ ม.พร้อมวางท่อ	-	๓๕,๐๐๐	๓๕,๐๐๐	๓๕,๐๐๐	-	ถนนหินคลุก จำนวน ๑ สาย	ประชาชนมีสะดวกสบาย	กองช่าง
๙	โครงการก่อสร้างถนนเทศบาล หมู่ที่ ๑ บ้านหนองปล่อง	เพื่อให้ประชาชน ได้มีถนนใช้ในการคมนาคมได้อย่างสะดวกสบาย	ก่อสร้างถนนหินคลุกเทียบคลองปะเทียน้อยฝั่งทางด้านทิศตะวันตก กว้าง ๓ ม. ยาว ๓๐๑ ม. พร้อมวางท่อ	-	-	๓๗๓,๐๐๐	๓๗๓,๐๐๐	-	ถนนหินคลุก จำนวน ๑ สาย	ประชาชนมีสะดวกสบาย	กองช่าง
๑๐	โครงการก่อสร้างถนนเทศบาล หมู่ที่ ๑ บ้านหนองปล่อง	เพื่อให้ประชาชน ได้มีถนนใช้ในการคมนาคมได้อย่างสะดวกสบาย	ก่อสร้างถนนหินคลุกจากถนนางใบศรี ทองทับพันธ์-ท้ายลำปะเทีย กว้าง ๔ ม. ยาว ๓๕๐ ม. พร้อมวางท่อ	-	-	๑๓๘,๐๐๐	๑๓๘,๐๐๐	๑๓๘,๐๐๐	ถนนหินคลุก จำนวน ๑ สาย	ประชาชนมีสะดวกสบาย	กองช่าง
๑๑	โครงการปรับปรุงถนนเทศบาล หมู่ที่ ๑ บ้านหนองปล่อง	เพื่อให้ประชาชน ได้มีถนนใช้ในการคมนาคมได้อย่างสะดวกสบาย	ปรับปรุงถนนหินคลุกจากถนนรพช.หนองปล่อง-บ้านนายประไพ จุ้ยแพพ กว้าง ๔ ม. ยาว ๘๐ ม. พร้อมวางท่อ	-	-	๓๐,๐๐๐	๓๐,๐๐๐	๓๐,๐๐๐	ถนนหินคลุก จำนวน ๑ สาย	ประชาชนมีสะดวกสบาย	กองช่าง



ที่	โครงการ	วัตถุประสงค์	เป้าหมาย (ผลผลิตของโครงการ)	งบประมาณ						ตัวชี้วัด (KPI)	ผลที่คาดว่าจะ ได้รับ	หน่วยงาน รับผิดชอบหลัก
				๒๕๖๑ (บาท)	๒๕๖๒ (บาท)	๒๕๖๓ (บาท)	๒๕๖๔ (บาท)	๒๕๖๕ (บาท)				
๑๒	โครงการปรับปรุงถนน พืงคสุก หมู่ที่ ๑ บ้าน หนองปล่อง	เพื่อให้ประชาชน ได้มี ถนนใช้ในการ คมนาคมได้อย่าง สะดวกสบาย	ปรับปรุงถนนพืงคสุกจากบ้าน นางพิน มีแย้มภักดิ์-บ้านนาย อัญญา มีแย้มภักดิ์ กว้าง ๓.๕๐ ม. ยาว ๘๐ ม.	-	-	๒๒,๐๐๐	-	-	ถนนพืงคสุก จำนวน ๑ สาย	ประชาชนมีการ คมนาคม สะดวกสบาย	กองช่าง	
๑๓	โครงการปรับปรุงถนน สุกรัง หมู่ที่ ๑ บ้าน หนองปล่อง	-เพื่อให้ประชาชน ได้มี ได้รับความ สะดวกสบายในการ สัญจรไปมา ในการ ขนส่งผลผลิตทางการ เกษตร	-ปรับปรุงถนนสุกรัง หมู่ที่ ๑ บ้าน จากบ้านนายเหมือน พาลี-ถึง สระหนองกรด งานดินถมคันทาง ๑๕๐ ลบ.ม. งานพื้นที่ทางสุกรัง กว้าง ๔ ม. ยาว ๒๕๐ ม. หนา เฉลี่ย ๐.๑๐ ม. พื้นที่ไม่น้อยกว่า ๑,๐๐๐ ตร.ม. ปริมาณสุกรังไม่ น้อยกว่า ๒๐๐ ลบ.ม.	-	๕๒,๐๐๐	๕๒,๐๐๐	-	-	ร้อยละ ของ ความพึงพอใจ	ประชาชนได้รับ ความสะดวกสบาย ในการสัญจรไป- มา ในการขนส่ง ผลผลิตทางการ เกษตร	กองช่าง	
๑๔	โครงการก่อสร้างถนน คสล.หมู่ที่ ๑ บ้าน หนองปล่อง	เพื่อให้ประชาชน ได้มี ถนนใช้ในการ คมนาคมได้อย่าง สะดวกสบาย	ก่อสร้าง ถนน คสล.จากบ้านนาง สำเนียง นาคิมชาติ ถึง บ้าน ต.ต. อติมันท์ หลอดทอง กว้าง ๕๐๐ ม. ยาว ๒๘๐ ม.พร้อมวางท่อ ๒ จุด	-	๖๐๐,๐๐๐	-	-	-	ถนน คสล. จำนวน ๑ สาย	ประชาชนมีการ คมนาคม สะดวกสบาย	กองช่าง	
๑๕	โครงการก่อสร้างถนน คสล.หมู่ที่ ๑ บ้าน หนองปล่อง	เพื่อให้ประชาชน ได้มี ถนนใช้ในการ คมนาคมได้อย่าง สะดวกสบาย	ก่อสร้างถนน คสล.จากบ้านนาย เหมือน พาลี ถึงสระหนองกรด กว้าง ๔ ม. ยาว ๓๗๐ ม.พร้อมวาง ท่อ ๒ จุด	-	-	๘๐๐,๐๐๐	๘๐๐,๐๐๐	๘๐๐,๐๐๐	ถนน คสล. จำนวน ๑ สาย	ประชาชนมีการ คมนาคม สะดวกสบาย	กองช่าง	

ที่	โครงการ	วัตถุประสงค์	เป้าหมาย (ผลผลิตของโครงการ)	งบประมาณ					ตัวชี้วัด (KPI)	ผลที่คาดว่าจะ ได้รับ	หน่วยงาน รับผิดชอบ
				๒๕๖๑ (บาท)	๒๕๖๒ (บาท)	๒๕๖๓ (บาท)	๒๕๖๔ (บาท)	๒๕๖๕ (บาท)			
๑๖	โครงการก่อสร้างถนน คสล.หมู่ที่ ๑ บ้านหนอง ปล่อง	เพื่อให้ประชาชน ได้มี ถนนใช้ในการ คมนาคมได้อย่าง สะดวกสบาย	ก่อสร้างถนน คสล.จากถนน รพช.ถึงบ้านนายประเสริฐ ชัยแพ กว้าง ๔ ม. ยาว ๑๐๐ ม.	-	-	-	๒๒๐,๐๐๐	-	ถนน คสล. จำนวน ๑ สาย	ประชาชนมีการ คมนาคม สะดวกสบาย	กองช่าง
๑๗	โครงการก่อสร้างถนน คสล.หมู่ที่ ๑ บ้านหนอง ปล่อง	เพื่อให้ประชาชน ได้มี ถนนใช้ในการ คมนาคมได้อย่าง สะดวกสบาย	ก่อสร้างถนน คสล.จากถนน รพช.ถึงแยกบ้านนางประครอง มี แยมกักตี กว้าง ๕ม.ยาว ๒๐๐ ม. พร้อมวางระบายน้ำ	-	-	๔๕๐,๐๐๐	-	-	ถนน คสล. จำนวน ๑ สาย	ประชาชนมีการ คมนาคม สะดวกสบาย	กองช่าง
๑๘	โครงการซ่อมแซมถนน คสล.หมู่ที่ ๑ บ้านหนอง ปล่อง	เพื่อให้ประชาชน ได้มี ถนนใช้ในการ คมนาคมได้อย่าง สะดวกสบาย	ซ่อมแซมถนน คสล.จุดสี่แยกบ้าน นางบุญต่อ ของกิ่ง ไปทางตำบล ทิศตะวันตก กว้าง ๔ ม. ยาว ๒๕๐ ม.	-	-	-	๒๕๐,๐๐๐	-	ถนน คสล. จำนวน ๑ สาย	ประชาชนมีการ คมนาคม สะดวกสบาย	กองช่าง
๒๐	โครงการปรับปรุงถนน ดินคสุก หมู่ที่ ๑ บ้าน หนองปล่อง	เพื่อให้ประชาชน ได้มี ถนนใช้ในการ คมนาคมได้อย่าง สะดวกสบาย	ปรับปรุงถนนดินคสุก จากถนน คสล.เดิม ถึง บ้านนายอำนาจ มี แยมกักตี กว้าง ๓ ม. ยาว ๕๐ ม.	-	-	๑๕,๐๐๐	-	-	ถนน ดินคสุก จำนวน ๑ สาย	ประชาชนมีการ คมนาคม สะดวกสบาย	กองช่าง

ที่	โครงการ	วัตถุประสงค์	เป้าหมาย (ผลผลิตของโครงการ)	งบประมาณ					ตัวชี้วัด (KPI)	ผลที่คาดว่าจะ ได้รับ	หน่วยงาน รับผิดชอบ
				๒๕๖๑ (บาท)	๒๕๖๒ (บาท)	๒๕๖๓ (บาท)	๒๕๖๔ (บาท)	๒๕๖๕ (บาท)			
๒๑	โครงการปรับปรุงถนน หิมะตุ๊ก หมู่ที่ ๑ บ้าน หนองปล่อง	เพื่อปรับปรุงประชาชน ได้มี ถนนใช้ในการคมนาคม ได้อย่างสะดวกสบาย	ปรับปรุงถนนหินคลุก จากบ้าน นายทน คำเสนา ถึงบ้านนาย สมาน สูงภูถ กว้าง ๓ ม. ยาว ๒๐๐ ม. พร้อมวางท่อ ๒จุด	-	-	-	๕๐,๐๐๐	๕๐,๐๐๐	ถนน หินคลุก จำนวน ๑ สาย	ประชาชนมีการ คมนาคม สะดวกสบาย	กองช่าง
๒๒	โครงการปรับปรุงถนน หิมะตุ๊กหมู่ที่ ๑ บ้าน หนองปล่อง	เพื่อให้ประชาชน ได้มี ถนนใช้ในการคมนาคม ได้อย่างสะดวกสบาย	ปรับปรุงถนนหินคลุก จากบ้านนาง อ้อย คำเสนา ถึง บ้านนาย ประจวบ เอ็มประโคน กว้าง ๓ ม. ยาว ๕๐ ม. พร้อมวางระบาย น้ำ	-	-	๑๓,๐๐๐	-	๕๐,๐๐๐	ถนน หินคลุก จำนวน ๑ สาย	ประชาชนมีการ คมนาคม สะดวกสบาย	กองช่าง
๒๓	โครงการปรับปรุงถนน หิมะตุ๊ก หมู่ที่ ๑ บ้าน หนองปล่อง	เพื่อให้ประชาชน ได้มี ถนนใช้ในการคมนาคม ได้อย่างสะดวกสบาย	ก่อสร้างถนนหินคลุก จากที่นา นางโอบศรี หองทับพันธ์ ถึง ห้วย ลำปะเทีย กว้าง ๔ ม. ยาว ๓๕๐ ม. พร้อมวางท่อ ๓ จุด	-	-	-	๑๐๐,๐๐๐	๑๐๐,๐๐๐	ถนน หินคลุก จำนวน ๑ สาย	ประชาชนมีการ คมนาคม สะดวกสบาย	กองช่าง
๒๔	โครงการปรับปรุงถนน หิมะตุ๊ก หมู่ที่ ๑ บ้าน หนองปล่อง	เพื่อให้ประชาชน ได้มี ถนนใช้ในการคมนาคม ได้อย่างสะดวกสบาย	ปรับปรุงถนนหินคลุกจากแยก บ้านหนองปล่อง(นาตาชัย)ลำ ปะเทียน้อย กว้าง ๓ ม. ยาว ๑,๓๐๐ ม.	-	๓๔๕,๐๐๐	๓๔๕,๐๐๐	-	-	ถนน หินคลุก จำนวน ๑ สาย	ประชาชนมีการ คมนาคม สะดวกรวดเร็ว	กองช่าง
๒๕	โครงการปรับปรุงถนน หิมะตุ๊ก หมู่ที่ ๕ บ้าน ลำโรง	เพื่อให้ประชาชน ได้มี ถนนใช้ในการคมนาคม ได้อย่างสะดวกสบาย									

ที่	โครงการ	วัตถุประสงค์	เป้าหมาย (ผลผลิตของโครงการ)	งบประมาณ					ตัวชี้วัด (KPI)	ผลที่คาดว่าจะได้รับ	หน่วยงาน รับผิดชอบหลัก	
				๒๕๖๑ (บาท)	๒๕๖๒ (บาท)	๒๕๖๓ (บาท)	๒๕๖๔ (บาท)	๒๕๖๕ (บาท)				
๒๖	โครงการก่อสร้างถนน คสล. หมู่ที่ ๒ บ้านหนอง หัวลาว	เพื่อให้ประชาชน ได้มี ถนนใช้ในการคมนาคม ได้อย่างสะดวกสบาย	ก่อสร้างถนน คสล.จากบ้านนาย เป มีเยี่ยมศักดิ์-ถนนลาดยาง กว้าง ๔ ม.ยาว ๔๐๐ ม. หน้า ๐.๑๕ ม. พร้อมวางท่อ	๖๙๐,๐๐๐	-	-	-	-	-	จำนวน/ กิจกรรมที่ ดำเนินการ ก่อสร้าง	ประชาชนมี การคมนาคม สะดวก รวดเร็ว	กองช่าง
๒๗	โครงการการก่อสร้าง ถนน คสล.หมู่ที่ ๒ บ้าน หนองหัวลาว	เพื่อให้ประชาชน ได้มี ถนนใช้ในการคมนาคม ได้อย่างสะดวกสบาย	ก่อสร้างถนน คสล.จากบ้านนาง จวน อารณกุล-โรงงานปุ๋ย กว้าง ๔ ม. ยาว ๗๖๐ ม. หน้า ๐.๑๕ ม. พร้อมวางท่อ ๓ จุด	๓๕๐,๐๐๐	-	๓๕๐,๐๐๐	-	-	-	จำนวน/ กิจกรรมที่ ดำเนินการ ก่อสร้าง	ประชาชนมี การคมนาคม สะดวก รวดเร็ว	กองช่าง
๒๘	โครงการปรับปรุงถนน หินคลุก หมู่ที่ ๒ บ้าน หนองหัวลาว	เพื่อให้ประชาชน ได้มี ถนนใช้ในการคมนาคม ได้อย่างสะดวกสบาย	ปรับปรุงถนนหินคลุก จากหนอง ไม้ตาย-นาบายบ่อสูง ต.วังมาลา กว้าง ๔ ม. ยาว ๕๐๐ ม. หน้า ๐.๑๐ ม. พร้อมวางท่อ ๓ จุด	๑๒๐,๐๐๐	-	-	-	-	-	จำนวน/ กิจกรรมที่ ดำเนินการ ก่อสร้าง	ประชาชนมี การคมนาคม สะดวก รวดเร็ว	กองช่าง
๒๙	โครงการก่อสร้างหินคลุก หมู่ที่ ๒ บ้านหนองหัว ลาว	เพื่อให้ประชาชน ได้มี ถนนใช้ในการคมนาคม ได้อย่างสะดวกสบาย	ก่อสร้างถนนหินคลุกจากสาม แยกตอนประตูน้ำใหม่ กว้าง ๓ ม. ยาว ๔๐๐ ม. หน้า ๐.๑๐ ม. พร้อมวางท่อ ๓ จุด	-	๗๕,๐๐๐	๗๕,๐๐๐	๗๕,๐๐๐	-	-	จำนวน/ กิจกรรมที่ ดำเนินการ ก่อสร้าง	ประชาชนมี การคมนาคม สะดวก รวดเร็ว	กองช่าง

ที่	โครงการ	วัตถุประสงค์	เป้าหมาย (ผลผลิตของโครงการ)	งบประมาณ					ตัวชี้วัด (KPI)	ผลที่คาดว่าจะ ได้รับ	หน่วยงาน รับผิดชอบหลัก
				๒๕๖๑ (บาท)	๒๕๖๒ (บาท)	๒๕๖๓ (บาท)	๒๕๖๔ (บาท)	๒๕๖๕ (บาท)			
๓๐	โครงการก่อสร้าง ถนน คสล.หมู่ที่ ๒ บ้านหนอง หัวลา	เพื่อให้ประชาชน ได้มี ถนนใช้ในการคมนาคม ได้อย่างสะดวกสบาย	ก่อสร้างถนน คสล. จากบ้านนาย บัณฑิต นาคินชาติ-บ้านนาย สมเกียรติ ทรัพย์รินทร์ กว้าง ๓ ม. ยาว ๘๖ ม. ทน ๐.๑๕ ม. พร้อม วางท่อ	-	-	๑๓๑,๐๐๐	-	-	ถนน คสล. จำนวน ๑ สาย	ประชาชนมีการ คมนาคม สะดวกสบาย	กองช่าง
๓๑	โครงการปรับปรุงถนน หินคลุก หมู่ที่ ๒ บ้าน หนองหัวลา	เพื่อให้ประชาชน ได้มี ถนนใช้ในการคมนาคม ได้อย่างสะดวกสบาย	ปรับปรุงถนนหินคลุก จากบ้าน นายธานี ทรัพย์รินทร์-สระหนอง ไม้ตาย กว้าง ๓ ม. ยาว ๕๕๐ ม. ทน ๐.๑๐ ม. พร้อมวางท่อ	-	-	-	๑๔๘,๐๐๐	-	ถนนหินคลุก จำนวน ๑ สาย	ประชาชนมีการ คมนาคม สะดวกสบาย	กองช่าง
๓๒	โครงการปรับปรุงถนน หินคลุก หมู่ที่ ๒ บ้าน หนองหัวลา	เพื่อให้ประชาชน ได้มี ถนนใช้ในการคมนาคม ได้อย่างสะดวกสบาย	ปรับปรุงถนนหินคลุก คลองโคก ปราสาทฝั่งทางด้านทิศตะวันออก กว้าง ๕ ม. ยาว ๑,๐๐๐ ม. พร้อม วางท่อ	-	๓๓๕,๐๐๐	-	-	-	ถนนหินคลุก จำนวน ๑ สาย	ประชาชนมีการ คมนาคม สะดวกสบาย	กองช่าง
๓๓	โครงการปรับปรุงถนน หินคลุก หมู่ที่ ๒ บ้าน หนองหัวลา	เพื่อให้ประชาชน ได้มี ถนนใช้ในการคมนาคม ได้อย่างสะดวกสบาย	ก่อสร้างถนน คสล. จากบ้านนาย กฤษณะ มีนุช-บ้านนายไสว คงพล ปาน กว้าง ๔ ม. ยาว ๕๐๐ ม. พร้อมวางท่อ	-	-	-	๗๐๓,๐๐๐	-	ถนน คสล. จำนวน ๑ สาย	ประชาชนมีการ คมนาคม สะดวกสบาย	กองช่าง
๓๔	ก่อสร้างถนน คสล. หมู่ที่ ๒ บ้านหนองหัว ลา	เพื่อให้ประชาชน ได้มี ถนนใช้ในการคมนาคม ได้อย่างสะดวกสบาย	ปรับปรุงถนนหินคลุก จากบ้านนาย ไสว คงพลปาน - ถนน ลาติยาง กว้าง ๔ ม. ยาว ๒๐๐ ม.	-	-	๗๘,๐๐๐	-	๓๕๐,๐๐๐	ถนน คสล. จำนวน ๑ สาย	ประชาชนมีการ คมนาคม สะดวกสบาย	กองช่าง
๓๕	ปรับปรุงถนนหินคลุก หมู่ที่ ๒ บ้านหนองหัว ลา	เพื่อให้ประชาชน ได้มี ถนนใช้ในการคมนาคม ได้อย่างสะดวกสบาย	ปรับปรุงถนนหินคลุก จากบ้านนาย ไสว คงพลปาน - ถนน ลาติยาง กว้าง ๔ ม. ยาว ๒๐๐ ม.	-	-	๗๘,๐๐๐	-	๓๕๐,๐๐๐	ถนน คสล. จำนวน ๑ สาย	ประชาชนมีการ คมนาคม สะดวกสบาย	กองช่าง

ที่	โครงการ	วัตถุประสงค์	เป้าหมาย (ผลผลิตของโครงการ)	งบประมาณ					ตัวชี้วัด (KPI)	ผลที่คาดว่าจะ ได้รับ	หน่วยงาน รับผิดชอบหลัก
				๒๕๖๑ (บาท)	๒๕๖๒ (บาท)	๒๕๖๓ (บาท)	๒๕๖๔ (บาท)	๒๕๖๕ (บาท)			
๓๖	โครงการก่อสร้างถนนหินคลูก หมู่ที่ ๒ บ้านหนองหัวลา	เพื่อให้ประชาชน ได้มีถนนใช้ในการคมนาคมได้อย่างสะดวกสบาย	ก่อสร้างถนนหินคลูกรอบป่าหนองห้องเรือ กว้าง ๕ ม. ยาว ๑,๐๐๐ ม. หนา ๐.๑๐ ม. พร้อมวางท่อ	-	-	-	-	-	ถนนหินคลูก จำนวน ๑ สาย	ประชาชนมีการสะดวกสบาย	กองช่าง
๓๗	โครงการปรับปรุงถนนหินคลูก หมู่ที่ ๒ บ้านหนองหัวลา	เพื่อให้ประชาชน ได้มีถนนใช้ในการคมนาคมได้อย่างสะดวกสบาย	ปรับปรุงถนนหินคลูกจากบ้านนายอุ่น (ทุ่งดอนแก้ว-นายต้น นาศีสังค์ กว้าง ๕ ม. ยาว ๑,๐๐๐ ม. หนา ๐.๑๐ ม. พร้อมวางท่อ	-	๒๕๕,๐๐๐	-	-	-	ถนนหินคลูก จำนวน ๑ สาย	ประชาชนมีการสะดวกสบาย	กองช่าง
๓๘	โครงการก่อสร้างถนนหินคลูก หมู่ที่ ๒ บ้านหนองหัวลา	เพื่อให้ประชาชน ได้มีถนนใช้ในการคมนาคมได้อย่างสะดวกสบาย	ก่อสร้างถนนหินคลูกจากนางสาว สวีร์ เพชรพงษ์ กว้าง ๖ ม. ยาว ๑,๖๐๐ ม. พร้อมวางท่อ	-	๔,๓๒๐,๐๐๐	๔,๓๒๐,๐๐๐	-	-	ถนนหินคลูก จำนวน ๑ สาย	ประชาชนมีการสะดวกสบาย	กองช่าง
๓๙	โครงการปรับปรุงถนนหินคลูก หมู่ที่ ๒ บ้านหนองหัวลา จากบ้านนางงาม อวรณ์กุล	เพื่อให้ประชาชนได้รับความสะดวกสบายในการสัญจรไป-มา ในทางราชการ	-ปรับปรุงถนนหินคลูก จากบ้านนางงาม อวรณ์กุล ถึงโรงเรียนปยุตงานศึกษาศึกษา ๑๐๐ ลบ.ม. งานพื้นที่ทางหินคลูก กว้าง ๕.๐๐ ม. ยาว ๕๐๐ ม. หนา ๐.๑๐ ม. พร้อมถมดิน กว้าง ๒,๐๐๐ ตร.ม. ปริมาณหินคลูกไม่น้อยกว่า ๒๐๐ ลบ.ม.	-	๑๑๑,๐๐๐	-	-	-	ร้อยละ ของความพึงพอใจ	ประชาชนได้รับความสะดวกสบายในการสัญจรไป-มา ในการขนส่งผลผลิตทางการเกษตร	กองช่าง

ที่	โครงการ	วัตถุประสงค์	เป้าหมาย (ผลผลิตของโครงการ)	งบประมาณ					ตัวชี้วัด (KPI)	ผลที่คาดว่าจะ ได้รับ	หน่วยงาน รับผิดชอบหลัก
				๒๕๖๑ (บาท)	๒๕๖๒ (บาท)	๒๕๖๓ (บาท)	๒๕๖๔ (บาท)	๒๕๖๕ (บาท)			
๔๐	โครงการก่อสร้างถนน หิมคูลูก หมู่ที่ ๓ บ้าน หนองใหญ่	เพื่อให้ประชาชน ได้มีถนนใช้ในการ คมนาคมได้อย่าง สะดวกสบาย	ก่อสร้างถนนหิมคูลูกจากบ้าน นายสร้อย นาคีสั่งขี้ บ้านนาย พวงม ราคาแก้ว กว้าง ๓.๐๐ ม. ยาว ๖๙๕ ม. สูง ๑ ม.พร้อมวาง ท่อ ๓ จุด	๑๖๘,๐๐๐	-	-	-	-	จำนวน/กิจกรรม ที่ดำเนินการ ก่อสร้าง	ประชาชนมี การคมนาคม สะดวกรวดเร็ว	กองช่าง
๔๑	โครงการปรับปรุงถนน หิมคูลูก หมู่ที่ ๓ บ้าน หนองใหญ่	เพื่อให้ประชาชน ได้มีถนนใช้ในการ คมนาคมได้อย่าง สะดวกสบาย	ปรับปรุงถนนหิมคูลูกถนนสาย หนองปรืออง-กระเดื่อง- บ้านนางบุญเลี้ยง กว้าง ๔ ม. ยาว ๑๐๐ ม.พร้อมวางท่อ	-	-	๗๐,๐๐๐	-	-	ถนนหิมคูลูก จำนวน ๑ สาย	ประชาชนมี การคมนาคม สะดวกสบาย	กองช่าง
๔๒	โครงการปรับปรุงถนน หิมคูลูก หมู่ที่ ๓ บ้าน หนองใหญ่	เพื่อให้ประชาชน ได้มีถนนใช้ในการ คมนาคมได้อย่าง สะดวกสบาย	ปรับปรุงถนนหิมคูลูก จากโนน กระสัง-ถนน รพช. หุ่งแหลม กว้าง ๔ ม. ยาว ๖๐๐ ม. หนา ๐.๑๕ ม. พร้อมวางท่อ	-	๗๒,๐๐๐	๗๒,๐๐๐	-	-	ถนนหิมคูลูก จำนวน ๑ สาย	ประชาชนมี การคมนาคม สะดวกสบาย	กองช่าง
๔๓	โครงการปรับปรุงถนน หิมคูลูก หมู่ที่ ๓ บ้าน หนองใหญ่	เพื่อให้ประชาชน ได้มีถนนใช้ในการ คมนาคมได้อย่าง สะดวกสบาย	ปรับปรุงถนนหิมคูลูก จากบ้าน นางกรอง ห้วยหินทราย-ฝาย หนองยางใหม่ กว้าง ๓ ม. ยาว ๓,๘๐๐ ม. หนา ๐.๑๕ ม. พร้อม วางท่อ	-	๕,๑๐๐,๐๐๐	-	๕,๑๐๐,๐๐๐	-	ถนนหิมคูลูก จำนวน ๑ สาย	ประชาชนมี การคมนาคม สะดวกสบาย	กองช่าง



ที่	โครงการ	วัตถุประสงค์	เป้าหมาย (ผลผลิตของโครงการ)	งบประมาณ					ตัวชี้วัด (KPI)	ผลที่คาดว่าจะได้รับ	หน่วยงานรับผิดชอบหลัก
				๒๕๖๑ (บาท)	๒๕๖๒ (บาท)	๒๕๖๓ (บาท)	๒๕๖๔ (บาท)	๒๕๖๕ (บาท)			
๔๔	โครงการก่อสร้างถนนหินคลุก หมู่ที่ ๓ บ้านหนองใหญ่	เพื่อให้ประชาชน ได้มีถนนใช้ในการคมนาคมได้อย่างสะดวกสบาย	ก่อสร้างถนนหินคลุก จากถนนรพช.ทุ่งแหลม-บ้านนวมยอนมีโพธิ์ชัย กว้าง ๔ ม. ยาว ๔๐๐ ม. หนา ๐.๑๐ ม. <i>รวมเหล็ก ๒๕๐</i>	-	-	๑๕๐,๐๐๐	๗๐๕,๐๐๐	-	ถนนหินคลุก จำนวน ๑ สาย	ประชาชนมี การคมนาคม สะดวกสบาย	กองช่าง
๔๕	โครงการปรับปรุงดินเหนิน คลุก หมู่ที่ ๓ บ้านหนองใหญ่	เพื่อให้ประชาชน ได้มีถนนใช้ในการคมนาคมได้อย่างสะดวกสบาย	ปรับปรุงถนนดินเหนินจากบ้านนางดวงแหง หลอดทอง-บ้านนายณัฐพล กำเนิดจันทร์ กว้าง ๓.๐๐ ม. ยาว ๘๐๕ ม. หนา ๐.๑๐ ม. พร้อมวางท่อ	-	-	-	๒๕๐,๐๐๐	๒๕๐,๐๐๐	ถนนหินคลุก จำนวน ๑ สาย	ประชาชนมี การคมนาคม สะดวกสบาย	กองช่าง
๔๖	โครงการปรับปรุงถนนหินคลุก หมู่ที่ ๓ บ้านหนองใหญ่	เพื่อให้ประชาชน ได้มีถนนใช้ในการคมนาคมได้อย่างสะดวกสบาย	ปรับปรุงถนนหินคลุกจากบ้านนายธานี ทิพย์อักษร-บ้านนายชวนโสวาที่ กว้าง ๔ ม. ยาว ๔๕๕ ม. หนา ๐.๒๐ ม. พร้อมวางท่อ	-	-	๑๒,๐๐๐	-	-	ถนนหินคลุก จำนวน ๑ สาย	ประชาชนมี การคมนาคม สะดวกสบาย	กองช่าง
๔๗	โครงการก่อสร้างถนน คลสส. หมู่ที่ ๓ บ้านหนองใหญ่	เพื่อให้ประชาชน ได้มีถนนใช้ในการคมนาคมได้อย่างสะดวกสบาย	ก่อสร้าง ถนน คลสส. จากบ้านนายบุญมา หลอดทอง - บ้านนายวงศ์หรั่งรินทร์ ยาว ๑๑๐ ม. กว้าง ๔ ม. พร้อมวางท่อ	-	-	๒๔๒,๐๐๐	-	-	ถนน คลสส. จำนวน ๑ สาย	ประชาชนมี การคมนาคม สะดวกสบาย	กองช่าง
๔๘	โครงการก่อสร้างถนน คลสส. หมู่ที่ ๓ บ้านหนองใหญ่	เพื่อให้ประชาชน ได้มีถนนใช้ในการคมนาคมได้อย่างสะดวกสบาย	ก่อสร้าง ถนน คลสส. จากบ้านนายสุทิน หรั่งรินทร์ - ถนนสายรอบนอก ยาว ๑๕๖ ม. กว้าง ๔ ม. พร้อมวางท่อ <i>๒๕๗ ๗</i>	-	-	๒๔๔,๐๐๐	-	-	ถนน คลสส. จำนวน ๑ สาย	ประชาชนมี การคมนาคม สะดวกสบาย	กองช่าง

ที่	โครงการ	วัตถุประสงค์	เป้าหมาย (ผลผลิตของโครงการ)	งบประมาณ					ตัวชี้วัด (KPI)	ผลที่คาดว่าจะ ได้รับ	หน่วยงาน รับผิดชอบหลัก	
				๒๕๖๑ (บาท)	๒๕๖๒ (บาท)	๒๕๖๓ (บาท)	๒๕๖๔ (บาท)	๒๕๖๕ (บาท)				
๕๔	โครงการก่อสร้าง แนวกันพังสระ หนองใหญ่ หมู่ที่ ๓ บ้านหนอง ใหญ่	เพื่อป้องกันการทำลาย ของดิน	-ก่อสร้างแนวกันพัง - งานดินถม ยาว ๑๕๐ เมตร กว้าง ๑.๕๐ เมตร ใช้ปริมาณดินถมไม่น้อยกว่า ๑,๕๐๒ ลบ.ม. ลึก ๒.๒๐ เมตร -งานคอนกรีตเสริมเหล็ก ยาว ๑๓๐ เมตร กว้าง ๒.๒๐ เมตร	-	๒๕๒,๐๐๐	๖๐๐,๐๐๐ ๖๑๑,๕๐๐	-	-	-	ร้อยละ ของ ความพึง พอใจ	เพื่อป้องกันการ พังทลายของ ดิน	กองช่าง
๕๐	โครงการก่อสร้าง ถนน คสล. หมู่ที่ ๔ บ้านตาเหล็ก	เพื่อให้ประชาชน ได้มีถนน ใช้ในการคมนาคมได้อย่าง สะดวกสบาย	ก่อสร้างถนน คสล. จากบ้านนาง สงบ เมวชาติ-บ้านนายกลม พวงมาลัย กว้าง ๓ ม. ยาว ๘๐ ม. หนา ๐.๑๕ ม. พร้อมวางท่อ	๑๐๐,๐๐๐	-	๑๐๐,๐๐๐	-	-	จำนวน/ กิจกรรมที่ ดำเนินการ	ประชาชนมีการ คมนาคม สะดวกรวดเร็ว	กองช่าง	
๕๑	โครงการปรับปรุง ถนนลูกรัง หมู่ที่ ๔ บ้านตาเหล็ก	เพื่อให้ประชาชน ได้มีถนน ใช้ในการคมนาคมได้อย่าง สะดวกสบาย	ปรับปรุงถนนลูกรังจากหนอง พงาด-ทุ่งเสื่อกระโดดกว้าง ๔ ม. ยาว ๒๐๐ ม. หนา ๐.๑๕ ม. พร้อม วางท่อ	-	-	-	๒๖๐,๐๐๐	-	จำนวน/ กิจกรรมที่ ดำเนินการ	ประชาชนมีการ คมนาคม สะดวกรวดเร็ว	กองช่าง	
๕๒	โครงการก่อสร้าง ถนน คสล. หมู่ที่ ๔ บ้านตาเหล็ก	เพื่อให้ประชาชน ได้มีถนน ใช้ในการคมนาคมได้อย่าง สะดวกสบาย	ก่อสร้างถนน คสล. จากคลอง กระโดนน้อย-บ้านนายสังวร สง ตุล กว้าง ๔ ม. ยาว ๕๐๐ ม. หนา ๐.๑๕ ม. พร้อมวางท่อ	-	-	-	-	๗๐๐,๐๐๐	จำนวน/ กิจกรรมที่ ดำเนินการ	ประชาชนมีการ คมนาคม สะดวกรวดเร็ว	กองช่าง	
๕๓	โครงการปรับปรุง ถนนดินลูกรัง หมู่ ที่ ๔ บ้านตาเหล็ก	เพื่อให้ประชาชน ได้มีถนน ใช้ในการคมนาคมได้อย่าง สะดวกสบาย	ปรับปรุงถนนดินลูกรัง จากบ้าน นายสำเนา ร่วมชาติ-คลอง กระโดนน้อย กว้าง ๔ ม. ยาว ๖๘๐ ม. หนา ๐.๑๕ ม. พร้อมวาง ท่อ	-	-	๘๐๖,๐๐๐	-	-	ถนน คสล. จำนวน ๑ สาย	ประชาชนมีการ คมนาคม สะดวกสบาย	กองช่าง	

ที่	โครงการ	วัตถุประสงค์	เป้าหมาย (ผลผลิตของโครงการ)	งบประมาณ					ตัวชี้วัด (KPI)	ผลที่คาดว่าจะ ได้รับ	หน่วยงาน รับผิดชอบ
				๒๕๖๑ (บาท)	๒๕๖๒ (บาท)	๒๕๖๓ (บาท)	๒๕๖๔ (บาท)	๒๕๖๕ (บาท)			
๕๔	โครงการก่อสร้าง ถนน คสล. หมู่ที่ ๔ บ้านตาเหล็ก	เพื่อให้ประชาชน ได้มีถนนใช้ในการ คมนาคมได้อย่าง สะดวกสบาย	ก่อสร้างถนน คสล. จากศาลาตาปู- บ้านนายอุ่น น้อยศิริ กว้าง ๘ม. ยาว ๔๕๐ ม. หน้า ๐.๑๕ ม. พร้อมวางท่อ	-	-	๗๗๐,๐๐๐	-	-	ถนน คสล. จำนวน ๑ สาย	ประชาชนมีการ คมนาคม สะดวกสบาย	กองช่าง
๕๕	โครงการปรับปรุง ถนนหินคลุก หมู่ที่ ๔ บ้านตาเหล็ก	เพื่อให้ประชาชน ได้มีถนนใช้ในการ คมนาคมได้อย่าง สะดวกสบาย	ปรับปรุงถนนหินคลุกจากบ้านนาย เกิด สิ้นชัยยา-บ้านโคกขามน้อย พร้อมวางท่อ กว้าง ๕ ม. ยาว ๘๘๐ ม. หน้า ๐.๑๕ ม.พร้อมวาง ท่อ	-	๕๖๗,๐๐๐	-	-	-	ถนนหินคลุก จำนวน ๑ สาย	ประชาชนมีการ คมนาคม สะดวกสบาย	กองช่าง
๕๖	โครงการปรับปรุง ถนนหินคลุก หมู่ที่ ๔ บ้านตาเหล็ก	เพื่อให้ประชาชน ได้มีถนนใช้ในการ คมนาคมได้อย่าง สะดวกสบาย	ก่อสร้างถนน คสล. จากบ้านนาย จำนง สุขประเสริฐ-บ้านนายเงิน โสภาที่ กว้าง ๓ ม. ยาว ๓๘๐ ม. หน้า ๐.๑๕ ม.พร้อมวางท่อ	-	-	๔๙๐,๐๐๐	-	-	ถนน คสล. จำนวน ๑ สาย	ประชาชนมีการ คมนาคม สะดวกสบาย	กองช่าง
๕๗	โครงการก่อสร้าง ถนน คสล. หมู่ที่ ๔ บ้านตาเหล็ก	เพื่อให้ประชาชน ได้มีถนนใช้ในการ คมนาคมได้อย่าง สะดวกสบาย	ก่อสร้างถนน คสล. จากบ้านนาย เป็ก้า จำเนียรกุล-บ้านนายยอด สนิทศรี กว้าง ๓ ม. ยาว ๒๐๐ ม. หน้า ๐.๑๕ ม.พร้อมวางท่อ	๒๓๘,๐๐๐	-	-	-	-	ถนน คสล. จำนวน ๑ สาย	ประชาชนมีการ คมนาคม สะดวกสบาย	กองช่าง

ที่	โครงการ	วัตถุประสงค์	เป้าหมาย (ผลผลิตของโครงการ)	งบประมาณ					ตัวชี้วัด (KPI)	ผลที่คาดว่าจะ ได้รับ	หน่วยงาน รับผิดชอบ
				๒๕๖๑ (บาท)	๒๕๖๒ (บาท)	๒๕๖๓ (บาท)	๒๕๖๔ (บาท)	๒๕๖๕ (บาท)			
๕๙	โครงการก่อสร้าง ถนน คสล. หมู่ที่ ๔ บ้านตาเหล็ก	เพื่อให้ประชาชน ได้มีถนนใช้ในการ คมนาคมได้อย่าง สะดวกสบาย	ก่อสร้างถนน คสล. จากบ้านนางจน อุบลเพื่อนบ้านนายสะอิ่ง เทพชาติ กว้าง ๓ ม. ยาว ๕๐ ม. หนา ๐.๑๕ ม. พร้อมวางท่อ	-	-	-	๖๗,๐๐๐	-	ถนน คสล. จำนวน ๑ สาย	ประชาชนมีการ คมนาคม สะดวกสบาย	กองช่าง
๖๐	โครงการก่อสร้าง ถนน คสล. หมู่ที่ ๔ บ้านตาเหล็ก	เพื่อให้ประชาชน ได้มีถนนใช้ในการ คมนาคมได้อย่าง สะดวกสบาย	ก่อสร้าง ถนน คสล. จากบ้านนาง เป็ลือ่ง สุขประเสริฐ บ้านโคกขาม น้อย หมู่ที่ ๙ กว้าง ๔ ม. ยาว ๖๐๐ ม. หนา ๐.๑๕ ม. พร้อม วางท่อ	-	-	-	๗๐๐,๐๐๐	๗๐๐,๐๐๐	ถนน คสล. จำนวน ๑ สาย	ประชาชนมีการ คมนาคม สะดวกสบาย	กองช่าง
๖๑	โครงการปรับปรุง ถนนหินคอก หมู่ที่ ๔ บ้านตาเหล็ก	เพื่อให้ประชาชน ได้มีถนนใช้ในการ คมนาคมได้อย่าง สะดวกสบาย	ปรับปรุงถนนหินคอก จากบ้านนาย เกลี้ยง เทพชาติ-บ้านนายอุทอง เทพชาติ กว้าง ๓ ม. ยาว ๑๕๐ ม. หนา ๐.๓๐ ม. พร้อมวางท่อ	-	-	-	๑๕๐,๐๐๐	-	ถนนหินคอก จำนวน ๑ สาย	ประชาชนมีการ คมนาคม สะดวกสบาย	กองช่าง
๖๒	โครงการปรับปรุง ถนนลูกรัง หมู่ที่ ๔ บ้านตาเหล็ก	เพื่อให้ประชาชน ได้มีถนนใช้ในการ คมนาคมได้อย่าง สะดวกสบาย	ปรับปรุงถนนลูกรัง ทำนบราษฎร์ บำรุง ไปทางทิศเหนือตัดเขตตำบล เมืองยาง พร้อมวางท่อลอดเหลี่ยม กว้าง ๔ ม. ยาว ๒,๓๐๐ ม. หนา ๐.๑๕ ม. พร้อมวางท่อ	-	-	๕๐๐,๐๐๐	-	๕๐๐,๐๐๐	ถนน ลูกรัง ๑ สาย	ประชาชนมีการ คมนาคม สะดวกสบาย	กองช่าง

\*

ที่	โครงการ	วัตถุประสงค์	เป้าหมาย (ผลผลิตของโครงการ)	งบประมาณ					ตัวชี้วัด (KPI)	ผลที่คาดว่าจะ ได้รับ	หน่วยงาน รับผิดชอบหลัก
				๒๕๖๑ (บาท)	๒๕๖๒ (บาท)	๒๕๖๓ (บาท)	๒๕๖๔ (บาท)	๒๕๖๕ (บาท)			
๖๓	โครงการปรับปรุง ถนนคูกรัง หมู่ที่ ๔ บ้านตาเหล็ง	เพื่อให้ประชาชน ได้มีถนนใช้ในการ คมนาคมได้อย่าง สะดวกสบาย	ปรับปรุงถนนคูกรังจากคลอง กระโตน้อย-ท่านบ้านโคกยาง ค.ขำนิ กว้าง ๔ ม.ยาว ๑,๕๐๐ ม. หนา ๐.๑๕ ม. พร้อมวางท่อ	๒๗๐,๐๐๐	-	-	๒๗๐,๐๐๐	-	ถนน คูกรัง ๑ สาย	ประชาชนมีการ คมนาคม สะดวกสบาย	กองช่าง
๖๔	โครงการปรับปรุง ถนนคูกรัง หมู่ที่ ๔ บ้านตาเหล็ง	เพื่อให้ประชาชน ได้มีถนนใช้ในการ คมนาคมได้อย่าง สะดวกสบาย	ปรับปรุงถนนหินคลุกจากถนน นายเรือ่ง เข้าเมือง-บ้านนาย บุญญิตี จำเปียรกุล กว้าง ๔ ม. ยาว ๒๐๐ ม. หนา ๐.๑๕ ม. พร้อมวางท่อ	-	-	๓๕,๐๐๐	-	๓๕,๐๐๐	ถนน คูกรัง ๑ สาย	ประชาชนมีการ คมนาคม สะดวกสบาย	กองช่าง
๖๕	โครงการปรับปรุง ถนนหินคลุก หมู่ที่ ๔ บ้านตาเหล็ง	เพื่อให้ประชาชน ได้มีถนนใช้ในการ คมนาคมได้อย่าง สะดวกสบาย	ปรับปรุงถนนหินคลุกจากถนน สวนตาเจ๊ก-หนองพงพาด กว้าง ๓ ม.ยาว ๑,๗๐๐ ม. หนา ๐.๑๐ ม. พร้อมวางท่อ	-	-	๓๖๓,๕๐๐	-	๓๖๓,๕๐๐	ถนน คูกรัง ๑ สาย	ประชาชนมีการ คมนาคม สะดวกสบาย	กองช่าง
๖๖	โครงการก่อสร้าง ถนน คสล. หมู่ที่ ๔ บ้านตาเหล็ง	เพื่อให้ประชาชน ได้มีถนนใช้ในการ คมนาคมได้อย่าง สะดวกสบาย	ก่อสร้างถนน คสล.จากบ้านนาย สำเนา ร่วมชาติ-บ้านตาถึม กว้าง ๔ ม. ยาว ๑๕๐ ม. หนา ๐.๑๕ ม.	-	-	๓๐๐,๐๐๐	-	-	ถนน คสล. ๑ สาย	ประชาชนมีการ คมนาคม สะดวกสบาย	กองช่าง

ที่	โครงการ	วัตถุประสงค์	เป้าหมาย (ผลผลิตของโครงการ)	งบประมาณ					ตัวชี้วัด (KPI)	ผลที่คาดว่าจะได้รับ	หน่วยงานรับผิดชอบหลัก
				๒๕๖๑ (บาท)	๒๕๖๒ (บาท)	๒๕๖๓ (บาท)	๒๕๖๔ (บาท)	๒๕๖๕ (บาท)			
๖๗	โครงการก่อสร้าง ถนน ถนนหมู่ที่ ๕ บ้าน ลำโพง	เพื่อให้ประชาชน ได้มี ถนนใช้ในการคมนาคม ได้อย่างสะดวกสบาย	ก่อสร้าง ถนน คสล.จากบ่ตา จันทร์-บ้านนางละออง หนึ่งนีก กว้าง ๔ ม.ยาว ๑๓๓ ม. พร้อม วางท่อ ๒ จุด	๒๒๘,๙๖๐	-	๒๒๘,๙๖๐	-	-	ถนน คสล. จำนวน ๑ สาย	ประชาชนมี การคมนาคม สะดวกรวดเร็ว	กองช่าง
๖๘	โครงการปรับปรุงถนน หินคลุก หมู่ที่ ๕ บ้าน ลำโพง	เพื่อให้ประชาชน ได้มี ถนนใช้ในการคมนาคม ได้อย่างสะดวกสบาย	ปรับปรุงถนนหินคลุก จากบ้าน นางบุญส่ง-บ้านนายลิ้นทอง ตุ่ม วงษา กว้าง ๔ ม.ยาว ๓๕๐ ม.	-	๑๐๕,๐๐๐	-	๑๐๕,๐๐๐	-	ถนน หินคลุก จำนวน ๑ สาย	ประชาชนมี การคมนาคม สะดวกรวดเร็ว	กองช่าง
๖๙	โครงการก่อสร้างถนน คสล. หมู่ที่ ๕ บ้าน ลำโพง	เพื่อให้ประชาชน ได้มี ถนนใช้ในการคมนาคม ได้อย่างสะดวกสบาย	ก่อสร้าง ถนน คสล. จากสวน นายทัญ จำเนียรภูถิล- บ้านนาง สอน เขียมประโคน กว้าง ๔ ม. ยาว ๑,๑๐๐ ม. พร้อมวางท่อ	-	-	๑,๔๐๐,๐๐๐	๑,๔๐๐,๐๐๐	-	ถนน คสล. จำนวน ๑ สาย	ประชาชนมี การคมนาคม สะดวกสบาย	กองช่าง
๗๐	โครงการก่อสร้างถนน คสล. หมู่ที่ ๕ บ้าน ลำโพง	เพื่อให้ประชาชน ได้มี ถนนใช้ในการคมนาคม ได้อย่างสะดวกสบาย	ก่อสร้างถนน คสล. จากบ้านนาย วรวิทย์ สีดา-ทุ่งนาฝั่งด้านทาง ทิศตะวันตก กว้าง ๔ ม. ยาว ๖๗๐ ม. พร้อมวางท่อ	-	-	๑,๑๕๒,๕๐๐	-	-	ถนน คสล. จำนวน ๑ สาย	ประชาชนมี การคมนาคม สะดวกสบาย	กองช่าง
๗๑	โครงการปรับปรุงถนน หินคลุก หมู่ที่ ๕	เพื่อให้ประชาชน ได้มี ถนนใช้ในการคมนาคม ได้อย่างสะดวกสบาย	ปรับปรุงถนนหินคลุกจากทอมอง ตีบุตร-บ้านราษฎร์บำรุง กว้าง ๔ ม. ยาว ๙๐๐ ม. พร้อมวางท่อ	-	-	-	๕๕๓,๐๐๐	-	ถนนหินคลุก จำนวน ๑ สาย	ประชาชนมี การคมนาคม สะดวกสบาย	กองช่าง

ที่	โครงการ	วัตถุประสงค์	เป้าหมาย (ผลผลิตของโครงการ)	งบประมาณ					ตัวชี้วัด (KPI)	ผลที่คาดว่าจะ ได้รับ	หน่วยงาน รับผิดชอบ
				๒๕๖๑ (บาท)	๒๕๖๒ (บาท)	๒๕๖๓ (บาท)	๒๕๖๔ (บาท)	๒๕๖๕ (บาท)			
๗๒	โครงการปรับปรุงถนน หินคลุก หมู่ที่ ๕ บ้าน ลำโรง	เพื่อให้ประชาชน ได้มี ถนนใช้ในการ คมนาคมได้อย่าง สะดวกสบาย	ปรับปรุงถนนหินคลุกจากถนนยาว แฉง-น่านายสมบัติ แดงสี กว้าง ๔ ม ยาว ๕๐๐ ม. พร้อมวางท่อ	-	-	๒๕๓,๐๐๐	-	-	ถนนหินคลุก จำนวน ๑ สาย	ประชาชนมี การคมนาคม สะดวกสบาย	กองช่าง
๗๓	โครงการก่อสร้าง ถนน คสล.หมู่ที่ ๕ บ้าน ลำโรง	เพื่อให้ประชาชน ได้มี ถนนใช้ในการ คมนาคมได้อย่าง สะดวกสบาย	ก่อสร้างถนน คสล.จากบ้านนาย ปัญญา อมชารัมย์-บ้านนาย ลำเอียง น้อยศิริ กว้าง ๔ ม. ยาว ๑๕๔ ม. หน้า ๐.๑๕ ม. พร้อมวางท่อ	-	-	-	๓๓๓,๐๐๐	-	ถนน คสล. จำนวน ๑ สาย	ประชาชนมี การคมนาคม สะดวกสบาย	กองช่าง
๗๔	โครงการก่อสร้าง ถนน คสล.หมู่ที่ ๕ บ้าน ลำโรง	เพื่อให้ประชาชน ได้มี ถนนใช้ในการ คมนาคมได้อย่าง สะดวกสบาย	ก่อสร้าง ถนน คสล.จากบ้าน สามารถ สุขประเสริฐ-บ้านนาย ยอง นามประสพ กว้าง ๓ ม. ยาว ๑๘๘ ม. หน้า ๐.๑๕ ม. พร้อมวางท่อ	-	-	๒๘๘,๐๐๐	-	๔๑๒,๐๐๐	ถนน คสล. จำนวน ๑ สาย	ประชาชนมี การคมนาคม สะดวกสบาย	กองช่าง
๗๕	โครงการก่อสร้าง ถนน คสล.หมู่ที่ ๕ บ้าน ลำโรง	เพื่อให้ประชาชน ได้มี ถนนใช้ในการ คมนาคมได้อย่าง สะดวกสบาย	ก่อสร้าง ถนน คสล. จากบ้าน นางวาปี เตียงนิล-สวนนาย บุญลือ อุบลเลื่อน กว้าง ๔ ม. ยาว ๑๑๘ ม. หน้า ๐.๑๕ ม. พร้อมวางท่อ	-	-	-	-	๒๐๘,๐๐๐	ถนน คสล. จำนวน ๑ สาย	ประชาชนมี การคมนาคม สะดวกสบาย	กองช่าง
๗๖	โครงการก่อสร้าง ถนน คสล.หมู่ที่ ๕ บ้าน ลำโรง	เพื่อให้ประชาชน ได้มี ถนนใช้ในการ คมนาคมได้อย่าง สะดวกสบาย	ก่อสร้างถนน คสล.จากสวนนาย สงวน อุบลเลื่อน-บ้านนางบุญส่ง เข้าเมือง กว้าง ๔ ม. ยาว ๓๐๐ ม. หน้า ๐.๑๕ ม. พร้อมวางท่อ	-	-	-	๔๒๘,๐๐๐	๔๒๘,๐๐๐	ถนน คสล. จำนวน ๑ สาย	ประชาชนมี การคมนาคม สะดวกสบาย	กองช่าง



ที่	โครงการ	วัตถุประสงค์	เป้าหมาย (ผลผลิตของโครงการ)	งบประมาณ					ตัวชี้วัด (KPI)	ผลที่คาดว่าจะ ได้รับ	หน่วยงาน รับผิดชอบหลัก
				๒๕๖๑ (บาท)	๒๕๖๒ (บาท)	๒๕๖๓ (บาท)	๒๕๖๔ (บาท)	๒๕๖๕ (บาท)			
๔๗	โครงการก่อสร้าง ถนน คสล. หมู่ที่ ๕ บ้านสำโรง	เพื่อให้ประชาชน ได้มี ถนนใช้ในการ คมนาคมได้อย่าง สะดวกสบาย	ก่อสร้าง ถนน คสล.จากบ้าน นางบุญช่วย ผอ.จรจร หมู่บ้าน นายวิเศษชัย เข้าเมือง กว้าง ๓ ม. ยาว ๒๐๐ ม. หนา ๐.๑๕ ม. พร้อมวางท่อ	-	-	-	๒๘๐,๐๐๐	-	ถนน คสล. จำนวน ๑ สาย	ประชาชนมี การคมนาคม สะดวกสบาย	กองช่าง
๔๘	โครงการก่อสร้าง ถนน คสล. หมู่ที่ ๕ บ้านสำโรง	เพื่อให้ประชาชน ได้มี ถนนใช้ในการ คมนาคมได้อย่าง สะดวกสบาย	ก่อสร้างถนน คสล. จากบ้านนาย บุญ-บ้านนายยนต์ หมู่บ้าน กว้าง ๔ ม. ยาว ๖๐๐ ม.	-	-	-	๑,๓๒๐,๐๐๐	-	ถนน คสล. จำนวน ๑ สาย	ประชาชนมี การคมนาคม สะดวกสบาย	กองช่าง
๔๙	โครงการก่อสร้าง ถนน คสล. หมู่ที่ ๕ บ้านสำโรง	เพื่อให้ประชาชน ได้มี ถนนใช้ในการ คมนาคมได้อย่าง สะดวกสบาย	ก่อสร้างถนน คสล. จากบ้านนาย ดาวเรือง หมู่บ้าน เสนอ อุดมพล กว้าง ๓ ม. ยาว ๓๐๐ ม.	-	-	-	๔๙๕,๐๐๐	-	ถนน คสล. จำนวน ๑ สาย	ประชาชนมี การคมนาคม สะดวกสบาย	กองช่าง
๕๐	โครงการก่อสร้าง ถนน คสล. หมู่ที่ ๕ บ้านสำโรง	เพื่อให้ประชาชน ได้มี ถนนใช้ในการ คมนาคมได้อย่าง สะดวกสบาย	ก่อสร้างถนน คสล. จากบ้านนาง นิคม-บ้านนางประมวล แสงงาม กว้าง ๔ ม. ยาว ๑๒๐ ม.	-	-	๒๖๔,๐๐๐	๒๖๔,๐๐๐	-	ถนน คสล. จำนวน ๑ สาย	ประชาชนมี การคมนาคม สะดวกสบาย	กองช่าง

ที่	โครงการ	วัตถุประสงค์	เป้าหมาย (ผลผลิตของโครงการ)	งบประมาณ					ตัวชี้วัด (KPI)	ผลที่คาดว่าจะ ได้รับ	หน่วยงาน รับผิดชอบหลัก
				๒๕๖๑ (บาท)	๒๕๖๒ (บาท)	๒๕๖๓ (บาท)	๒๕๖๔ (บาท)	๒๕๖๕ (บาท)			
๘๑	โครงการปรับปรุงถนน หิมศุลก หมู่ที่ ๕ บ้าน ลำโรง	เพื่อให้ประชาชน ได้มี ถนนใช้ในการ คมนาคมได้อย่าง สะดวกสบาย	ปรับปรุงถนนหินคลุกจากบ้าน นายเข้ม เนียมภูษธร-บ้านนาง จงจิตร จงพิณง กว้าง ๔ ม. ยาว ๔๐๐ ม.				๑๑๒,๐๐๐		ถนนหินคลุก จำนวน ๑ สาย	ประชาชนมี การคมนาคม สะดวกสบาย	กองช่าง
๘๒	โครงการปรับปรุงถนน หิมศุลก หมู่ที่ ๕ บ้าน ลำโรง	เพื่อให้ประชาชน ได้มี ถนนใช้ในการ คมนาคมได้อย่าง สะดวกสบาย	ปรับปรุงถนนหินคลุกจากบ้าน นางอริตา ไสวาท-บ้านนางอิน สีตา กว้าง ๓ ม. ยาว ๓๐๐ ม.				๖๓,๐๐๐		ถนนหินคลุก จำนวน ๑ สาย	ประชาชนมี การคมนาคม สะดวกสบาย	กองช่าง
๘๓	โครงการปรับปรุงถนน หิมศุลก หมู่ที่ ๕ บ้าน ลำโรง	เพื่อให้ประชาชน ได้มี ถนนใช้ในการ คมนาคมได้อย่าง สะดวกสบาย	ปรับปรุงถนนหินคลุกจากสวน นางละออหมั่น-หนองไสน กว้าง ๔ ม. ยาว ๑,๐๐๐ ม. หน้า ๐.๑๕ ม.พร้อมวางท่อ					๑,๕๐๐,๐๐๐	ถนนหินคลุก จำนวน ๑ สาย	ประชาชนมี การคมนาคม สะดวกสบาย	กองช่าง
๘๔	โครงการปรับปรุงถนน หิมศุลก หมู่ที่ ๕ บ้าน ลำโรง	เพื่อให้ประชาชน ได้มี ถนนใช้ในการ คมนาคมได้อย่าง สะดวกสบาย	ปรับปรุงถนนหินคลุกจากสวน นายสงวน อุบลเลื่อน-สวนนาง ยนต์ หน้มนึก กว้าง ๔ ม. ยาว ๑๘๐ ม. หน้า ๐.๒๐ ม. พร้อมวางท่อ			๒๐๐,๐๐๐			ถนนหินคลุก จำนวน ๑ สาย	ประชาชนมี การคมนาคม สะดวกสบาย	กองช่าง
๘๕	โครงการปรับปรุงถนน หิมศุลก หมู่ที่ ๕ บ้าน ลำโรง	เพื่อให้ประชาชน ได้มี ถนนใช้ในการ คมนาคมได้อย่าง สะดวกสบาย	ปรับปรุงถนนหินคลุกจากบ้าน นายเสภา เนียมภูษธร-นางนาย สมบัติ แดงสี กว้าง ๓ ม. ยาว ๑๒๐ ม. หน้า ๐.๒๐ ม. พร้อมวาง ท่อ				๑๗๐,๐๐๐		ถนนหินคลุก จำนวน ๑ สาย	ประชาชนมี การคมนาคม สะดวกสบาย	กองช่าง

ที่	โครงการ	วัตถุประสงค์	เป้าหมาย (ผลผลิตของโครงการ)	งบประมาณ					ตัวชี้วัด (KPI)	ผลที่คาดว่าจะ ได้รับ	หน่วยงาน รับผิดชอบหลัก
				๒๕๖๑ (บาท)	๒๕๖๒ (บาท)	๒๕๖๓ (บาท)	๒๕๖๔ (บาท)	๒๕๖๕ (บาท)			
๘๖	โครงการปรับปรุงถนน หิมคลุก หมู่ที่ ๕ บ้าน ลำโรง	เพื่อให้ประชาชน ได้มี ถนนใช้ในการ คมนาคมได้อย่าง สะดวกสบาย	ปรับปรุงถนนหิมคลุกจากถนนาง มะลิ บุฎรอดดวง - หมายบุญผา อุบลเดือน กว้าง ๓.๕๐ ม. ยาว ๕๐๐ ม. หน้า ๐.๕๐ ม. พร้อมวางท่อ	-	-	๒๐๐,๐๐๐	-	-	ถนนหิมคลุก จำนวน ๑ สาย	ประชาชนมี การคมนาคม สะดวกสบาย	กองช่าง
๘๗	โครงการปรับปรุงถนน หิมคลุก หมู่ที่ ๕ บ้าน ลำโรง	เพื่อให้ประชาชน ได้มี ถนนใช้ในการ คมนาคมได้อย่าง สะดวกสบาย	ปรับปรุงถนนหิมคลุกเทียบเหมือง จากหมายแอด หน้มนึก- บ้าน หนองปล่อง หมู่ที่ ๑ กว้าง ๓ ม. ยาว ๑,๘๐๐ ม. หน้า ๐.๖๐ ม. พร้อมวางท่อ	-	-	-	-	๕๗๐,๐๐๐	ถนนหิมคลุก จำนวน ๑ สาย	ประชาชนมี การคมนาคม สะดวกสบาย	กองช่าง
๘๘	โครงการปรับปรุงถนน หิมคลุก หมู่ที่ ๕ บ้าน ลำโรง	เพื่อให้ประชาชน ได้มี ถนนใช้ในการ คมนาคมได้อย่าง สะดวกสบาย	ปรับปรุงถนนหิมคลุกจาก นายดี แซ่ตั้ง- นานางผิว ร่วม ชาติ กว้าง ๔ ม. ยาว ๕๐๐ ม. หน้า ๐.๑๐ ม. พร้อมวางท่อ	-	-	-	-	๑๓๐,๐๐๐	ถนนหิมคลุก จำนวน ๑ สาย	ประชาชนมี การคมนาคม สะดวกสบาย	กองช่าง
๘๙	โครงการปรับปรุงถนน หิมคลุก หมู่ที่ ๕ บ้าน ลำโรง	เพื่อให้ประชาชน ได้มี ถนนใช้ในการ คมนาคมได้อย่าง สะดวกสบาย	ปรับปรุงถนนหิมคลุก จากสวน นางสอน เขียมประโคน-ฟ้อลต เหลี่ยม กว้าง ๓.๕๐ ม. ยาว ๔๕๐ ม. หน้า ๐.๑๐ ม.	-	-	๒๒๕,๐๐๐	-	๘๐,๐๐๐	ถนนหิมคลุก จำนวน ๑ สาย	ประชาชนมี การคมนาคม สะดวกสบาย	กองช่าง

ที่	โครงการ	วัตถุประสงค์	เป้าหมาย (ผลผลิตของโครงการ)	งบประมาณ					ตัวชี้วัด (KPI)	ผลที่คาดว่าจะ ได้รับ	หน่วยงาน รับผิดชอบหลัก
				๒๕๖๑ (บาท)	๒๕๖๒ (บาท)	๒๕๖๓ (บาท)	๒๕๖๔ (บาท)	๒๕๖๕ (บาท)			
๕๐	โครงการปรับปรุงถนน ลุงอุ้ม หมู่ที่ ๕ บ้าน ลำโรง	เพื่อให้ประชาชน ได้ มีถนนใช้ในการ คมนาคมได้อย่าง สะดวกสบาย	ปรับปรุงถนนลูกรังจากพื้นบ่อนของ ทีมครู-นานาชาติน เข้าเมือง กว้าง ๕ ม.ยาว ๑,๕๐๐ ม.ทพว ๐.๑๕ ม. พร้อมวางท่อ	-	-	-	๑,๕๐๐,๐๐๐	๑,๕๐๐,๐๐๐	ถนนลูกรัง จำนวน ๑ สาย	ประชาชนมี การคมนาคม สะดวกสบาย	กองช่าง
๕๑	โครงการปรับปรุงถนน ทีมลูก หมู่ที่ ๕ บ้าน ลำโรง	เพื่อให้ประชาชน ได้ มีถนนใช้ในการ คมนาคมได้อย่าง สะดวกสบาย	ปรับปรุงถนนทีมลูกจากบ้านนาย นายอด สนิทศรี-นานาชาตินพล สงกุศล กว้าง ๕ ม. ยาว ๒๕๐ ม. หนา ๐.๑๕ ม. พร้อมวางท่อ	-	-	-	-	๕๖๐,๐๐๐	ถนนทีมลูก จำนวน ๑ สาย	ประชาชนมี การคมนาคม สะดวกสบาย	กองช่าง
๕๒	โครงการปรับปรุงถนน ทีมลูก หมู่ที่ ๕ บ้าน ลำโรง	เพื่อให้ประชาชน ได้ มีถนนใช้ในการ คมนาคมได้อย่าง สะดวกสบาย	ปรับปรุงถนนทีมลูกจากบ้านนาย บรรจง หน่มนีก - บ้านนายมั่น จะรัมย์ กว้าง ๓ ม. ยาว ๓๗๐ ม. หนา ๐.๑๕ ม. พร้อมวางท่อ	-	-	-	-	๕๙๐,๐๐๐	ถนนทีมลูก จำนวน ๑ สาย	ประชาชนมี การคมนาคม สะดวกสบาย	กองช่าง
๕๓	โครงการปรับปรุงถนน ลูกรัง หมู่ที่ ๕ บ้าน ลำโรง จากบ่อตาจันทรา- บ้านหนองตาเสา หมู่ที่ ๖	เพื่อให้ประชาชน ได้ริชความ สะดวกสบายในการ สัญจรไป-มา ในการ ขนส่งผลผลิต ทางการเกษตร	-ปรับปรุงถนนลูกรัง หมู่ที่ ๕ จาก บ่อตาจันทรา-บ้านหนองตาเสา หมู่ที่ ๖ งานดินถมคันทาง ๕๕๐ ลบ.ม. งานพื้นทางลูกรัง กว้าง๕.๐๐ ม. ยาว ๑,๐๐๐ ม. หนาเฉลี่ย๐.๑๐ ม. ปริมาตรลูกรังไม่น้อยกว่า ๕๐๐ ลบ.ม.	-	๒๑๗,๐๐๐	-	-	-	ถนนทีมลูกรัง จำนวน ๑ สาย	ประชาชนได้รับ ความ สะดวกสบาย ในการสัญจร ไป-มา ในการ ขนส่งผลผลิต ทางการเกษตร	กองช่าง

ที่	โครงการ	วัตถุประสงค์	เป้าหมาย (ผลผลิตของโครงการ)	งบประมาณ					ตัวชี้วัด (KPI)	ผลที่คาดว่าจะได้รับ	หน่วยงานรับผิดชอบหลัก
				๒๕๖๑ (บาท)	๒๕๖๒ (บาท)	๒๕๖๓ (บาท)	๒๕๖๔ (บาท)	๒๕๖๕ (บาท)			
๔๔	โครงการก่อสร้างถนน คสล.หมู่ที่ ๖ บ้านหนองตาเสา	เพื่อให้ประชาชน ได้มีถนนใช้ในการคมนาคมได้อย่างสะดวกสบาย	ก่อสร้าง ถนน คสล.จากบ้านนายวิรัตน์ พรหมโยธา-บ้านนางเป็ลลิ้น จำเนียรกุล กว้าง ๓ ม. ยาว ๕๐๐ ม. หนา ๐.๑๕ ม.	๖๕๐,๐๐๐	-	๖๕๐,๐๐๐	-	-	ถนน คสล. จำนวน ๑ สาย	ประชาชนมี การคมนาคม สะดวกรวดเร็ว	กองช่าง
๔๕	โครงการก่อสร้างถนน คสล.หมู่ที่ ๖ บ้านหนองตาเสา	เพื่อให้ประชาชน ได้มีถนนใช้ในการคมนาคมได้อย่างสะดวกสบาย	ก่อสร้าง ถนน คสล. จากบ้านนายวัน สิ้นชัยยา-ฟาร์มไก่ กว้าง ๕ ม. ยาว ๕๐๕ ม. พร้อมวางท่อ	๑,๐๘๐,๐๐๐	-	-	๑,๐๘๐,๐๐๐	-	ถนน คสล. จำนวน ๑ สาย	ประชาชนมี การคมนาคม สะดวกรวดเร็ว	กองช่าง
๔๖	โครงการปรับปรุงถนนดินลูกรัง หมู่ที่ ๖ บ้านหนองตาเสา	เพื่อให้ประชาชน ได้มีถนนใช้ในการคมนาคมได้อย่างสะดวกสบาย	ปรับปรุงถนนดินลูกรัง จากบ้านนายเสก นาวชาติ-บ้านนายสุวิทย์ นาวชาติ กว้าง ๔ ม. ยาว ๒๐๐ ม. พร้อมวางท่อ	๔๕,๐๐๐	-	๔๕,๐๐๐	-	-	ถนนดินลูกรัง จำนวน ๑ สาย	ประชาชนมี การคมนาคม สะดวกรวดเร็ว	กองช่าง
๔๗	โครงการปรับปรุงถนนลูกรัง หมู่ที่ ๖ บ้านหนองตาเสา	เพื่อให้ประชาชน ได้มีถนนใช้ในการคมนาคมได้อย่างสะดวกสบาย	ปรับปรุงถนนลูกรัง จากโรงเรียนน้ำ- ทานบนายประกอบ ซาคติประสพ กว้าง ๕ ม. ยาว ๒,๐๐๐ ม. หนา ๐.๑๕ ม	๑,๐๐๐,๐๐๐	-	๑,๐๐๐,๐๐๐	๑,๐๐๐,๐๐๐	-	ถนนดินลูกรัง จำนวน ๑ สาย	ประชาชนมี การคมนาคม สะดวกรวดเร็ว	กองช่าง

ที่	โครงการ	วัตถุประสงค์	เป้าหมาย (ผลผลิตของโครงการ)	งบประมาณ					ตัวชี้วัด (KPI)	ผลที่คาดว่าจะ ได้รับ	หน่วยงาน รับผิดชอบ
				๒๕๖๑ (บาท)	๒๕๖๒ (บาท)	๒๕๖๓ (บาท)	๒๕๖๔ (บาท)	๒๕๖๕ (บาท)			
๔๘	โครงการปรับปรุงถนน หินคลุก หมู่ที่ ๖หนอง ตาเสา	เพื่อให้ประชาชน ได้มี ถนนใช้ในการคมนาคม ได้อย่างสะดวกสบาย	ปรับปรุงถนนหินคลุกจากบ้าน นายสมนึก คุณวงศ์-นายนายธานี ทิพย์อักษร กว้าง ๕ ม. ยาว ๑,๕๐๐ม. พร้อมวางท่อ ๓ จุด	-	-	๕๐๐,๐๐๐	-	-	ถนนหินคลุก จำนวน ๑ สาย	ประชาชนมี การคมนาคม สะดวกรวดเร็ว	กองช่าง
๔๙	โครงการก่อสร้าง ถนน คสล. หมู่ที่ ๖ บ้าน หนองตาเสา	เพื่อให้ประชาชน ได้มี ถนนใช้ในการคมนาคม ได้อย่างสะดวกสบาย	ก่อสร้าง ถนน คสล.จากบ้านนาย สมนึก คุณวงศ์-ถนน คสล.เดิม บ้านนายวัน สิมชัยยา กว้าง ๔ ม. ยาว ๕๐๐ ม.พร้อมวางท่อ	-	-	๘๘๐,๐๐	-	-	ถนน คสล. จำนวน ๑ สาย	ประชาชนมี การคมนาคม สะดวกสบาย	กองช่าง
๑๐๐	โครงการก่อสร้าง ถนน คสล.หมู่ที่ ๖ บ้านหนอง ตาเสา	เพื่อให้ประชาชน ได้มี ถนนใช้ในการคมนาคม ได้อย่างสะดวกสบาย	ก่อสร้าง ถนน คสล.จากบ้านนาย พยุง คงสีปชาติ-สามแยกบ้านนาย ล่อน ตุ่นวงษา กว้าง ๕ ม. ยาว ๓๕๐ ม. พร้อมวางท่อ	-	-	๗๓๕,๐๐๐	-	-	ถนน คสล. จำนวน ๑ สาย	ประชาชนมี การคมนาคม สะดวกสบาย	กองช่าง
๑๐๑	โครงการปรับปรุงถนน หินคลุก หมู่ที่ ๖ บ้าน หนองตาเสา	เพื่อให้ประชาชน ได้มี ถนนใช้ในการคมนาคม ได้อย่างสะดวกสบาย	ปรับปรุงถนนหินคลุกจากบ้าน นายม้วน ลาภมาก-ถนน หมู่ที่ ๕ บ้านสำโรง กว้าง ๕๐๐ ม. ยาว ๕๐๐ ม. พร้อมวางท่อ	-	-	-	-	๑๒๐,๐๐๐	ถนนหินคลุก จำนวน ๑ สาย	ประชาชนมี การคมนาคม สะดวกสบาย	กองช่าง
๑๐๒	โครงการก่อสร้างถนน คสล.หมู่ที่ ๖ บ้านหนอง ตาเสา	เพื่อให้ประชาชน ได้มี ถนนใช้ในการคมนาคม ได้อย่างสะดวกสบาย	ก่อสร้างถนน คสล. จากบ้าน นายเสนา นาวชาติ-สี่แยกกลาง หมู่บ้าน กว้าง ๕ม. ยาว ๒๐๐ ม. หนา ๐.๑๕ ม. พร้อมวางท่อ	-	-	๓๕๒,๐๐๐	๓๕๒,๐๐๐	-	ถนน คสล. จำนวน ๑ สาย	ประชาชนมี การคมนาคม สะดวกสบาย	กองช่าง
๑๐๓	โครงการก่อสร้างถนน คสล.หมู่ที่ ๖ บ้านหนอง ตาเสา	เพื่อให้ประชาชน ได้มี ถนนใช้ในการคมนาคม ได้อย่างสะดวกสบาย	ก่อสร้างถนน คสล.จากบ้านนาย เสรี พิมพ์อักษร-บ้านนาย ประสิทธิ์ จำเริญสกุล กว้าง ๓.๕๐ ม. ยาว ๑๗๕ ม. หนา ๐.๑๕ ม. พร้อมวางท่อ	-	-	-	๒๖๗,๐๐๐	-	ถนน คสล. จำนวน ๑ สาย	ประชาชนมี การคมนาคม สะดวกสบาย	กองช่าง

ที่	โครงการ	วัตถุประสงค์	เป้าหมาย (ผลผลิตของโครงการ)	งบประมาณ					ตัวชี้วัด (KPI)	ผลลัพธ์ที่จะ ได้รับ	หน่วยงาน รับผิดชอบหลัก
				๒๕๖๑ (บาท)	๒๕๖๒ (บาท)	๒๕๖๓ (บาท)	๒๕๖๔ (บาท)	๒๕๖๕ (บาท)			
๑๐๔	โครงการก่อสร้างถนน คสล.หมู่ที่ ๖ บ้านหนอง ตาเสา	เพื่อให้ประชาชน ได้มี ถนนใช้ในการคมนาคม ได้อย่างสะดวกสบาย	ก่อสร้าง ถนน คสล. จากบ้าน นายเป็ล้อง-สี่แยกพาร์มไม้ กว้าง ๔ ม. ยาว ๕๐๐ ม.	-	-	-	๑,๑๐๐,๐๐๐	-	ถนน คสล. จำนวน ๑ สาย	ประชาชนมี การคมนาคม สะดวกสบาย	กองช่าง
๑๐๕	โครงการก่อสร้างถนน คสล.หมู่ที่ ๖ บ้านหนอง ตาเสา	เพื่อให้ประชาชน ได้มี ถนนใช้ในการคมนาคม ได้อย่างสะดวกสบาย	ก่อสร้าง ถนน คสล. จากบ้าน นายเสาร์-บ้านนายสุวิทย์ กว้าง ๓ ม. ยาว ๑๐๐ ม.	-	-	-	-	๑๖๕,๐๐๐	ถนน คสล. จำนวน ๑ สาย	ประชาชนมี การคมนาคม สะดวกสบาย	กองช่าง
๑๐๖	โครงการก่อสร้างถนน คสล.หมู่ที่ ๖ บ้านหนอง ตาเสา	เพื่อให้ประชาชน ได้มี ถนนใช้ในการคมนาคม ได้อย่างสะดวกสบาย	ก่อสร้าง ถนน คสล. จากถนน หมู่ที่ ๕ บ้านสำโรง-สวนบ้าน นายสมนึก กว้าง ๔ ม. ยาว ๕๐๐ ม.	-	-	-	-	๖๖๐,๐๐๐	ถนน คสล. จำนวน ๑ สาย	ประชาชนมี การคมนาคม สะดวกสบาย	กองช่าง
๑๐๗	โครงการก่อสร้างถนน คสล.หมู่ที่ ๖ บ้านหนอง ตาเสา	เพื่อให้ประชาชน ได้มี ถนนใช้ในการคมนาคม ได้อย่างสะดวกสบาย	ก่อสร้าง ถนน คสล. จากบ้าน นายสวัสดิ์-บ้านนายเที่ยง กว้าง ๓ ม. ยาว ๒๐๐ ม.	-	-	๓๓๐,๐๐๐	-	-	ถนน คสล. จำนวน ๑ สาย	ประชาชนมี การคมนาคม สะดวกสบาย	กองช่าง
๑๐๘	โครงการปรับปรุงถนน หินคลุก หมู่ที่ ๖ บ้าน หนองตาเสา	เพื่อให้ประชาชน ได้มี ถนนใช้ในการคมนาคม ได้อย่างสะดวกสบาย	ปรับปรุงถนนหินคลุกจากบ้าน นายสมนึก-หมู่ที่ ๕ บ้านสำโรง กว้าง ๔ ม. ยาว ๘๐๐ ม. พร้อมวางท่อ	-	-	-	-	๘๘๐,๐๐๐	ถนนหินคลุก จำนวน ๑ สาย	ประชาชนมี การคมนาคม สะดวกสบาย	กองช่าง



ที่	โครงการ	วัตถุประสงค์	เป้าหมาย (ผลผลิตของโครงการ)	งบประมาณ					ตัวชี้วัด (KPI)	ผลที่คาดว่าจะ ได้รับ	หน่วยงาน รับผิดชอบหลัก
				๒๕๖๑ (บาท)	๒๕๖๒ (บาท)	๒๕๖๓ (บาท)	๒๕๖๔ (บาท)	๒๕๖๕ (บาท)			
๑๐๙	โครงการปรับปรุง ถนนหินคลุก หมู่ที่ ๖ บ้านหนองตาเสา	เพื่อให้ประชาชน ได้มี ถนนใช้ในการ คมนาคมได้อย่าง สะดวกสบาย	โครงการปรับปรุงถนนหินคลุก จากบ้านนายเจริญ เนาวชาติ- บ้านนายสัมฤทธิ์ พรหมพันธ์ กว้าง ๔ ม. ยาว ๒๐๐ ม. หน้า ๐.๑๕ ม. พร้อมวางท่อ	-	-	-	๕๕,๐๐๐	-	ถนนหินคลุก จำนวน ๑ สาย	ประชาชนมี การคมนาคม สะดวกสบาย	กองช่าง
๑๑๐	โครงการก่อสร้างถนน คสล. หมู่ที่ ๗ บ้าน ดอนหวาย	เพื่อให้ประชาชน ได้มี ถนนใช้ในการ คมนาคมได้อย่าง สะดวกสบาย	ก่อสร้าง ถนน คสล.จากแยกศาล ต่า-สามแยกป้อมยาม กว้าง ๕ ม. ยาว ๘๐๐ ม. หน้า ๐.๑๕ ม. พร้อมวางท่อ	๑,๗๒๘,๐๐๐	-	-	๑,๗๒๘,๐๐๐	-	จำนวน/ กิจกรรมที่ ดำเนินการ ก่อสร้าง	ประชาชนมี การคมนาคม สะดวกรวดเร็ว	กองช่าง
๑๑๑	โครงการปรับปรุง ถนนหินคลุก หมู่ที่ ๗ บ้านดอนหวาย	เพื่อให้ประชาชน ได้มี ถนนใช้ในการ คมนาคมได้อย่าง สะดวกสบาย	ปรับปรุงถนนหินคลุก จาก บ้านนางเอกลิม-บ้านนายวันชัย กรุดิษฐ์ กว้าง ๔ ม. ยาว ๒๕๐ ม. พร้อมวางท่อ	๗๕,๐๐๐	-	-	-	-	จำนวน/ กิจกรรมที่ ดำเนินการ ก่อสร้าง	ประชาชนมี การคมนาคม สะดวกรวดเร็ว	กองช่าง
๑๑๒	โครงการก่อสร้าง ถนน คสล. หมู่ที่ ๗ บ้านดอนหวาย	เพื่อให้ประชาชน ได้มี ถนนใช้ในการ คมนาคมได้อย่าง สะดวกสบาย	ก่อสร้างถนน คสล.จากสี่แยก กลางหมู่บ้าน-สะพานคอนกรีต กว้าง ๕ ม. ยาว ๑,๐๐๐ ม. พร้อมวางท่อ	-	๓๐๐,๐๐๐	๒,๑๖๘,๐๐๐	๒,๑๖๘,๐๐๐	-	ถนน คสล. จำนวน ๑ สาย	ประชาชนมี การคมนาคม สะดวกสบาย	กองช่าง
๑๑๓	โครงการก่อสร้าง ถนน คสล. หมู่ที่ ๗ บ้านดอนหวาย	เพื่อให้ประชาชน ได้มี ถนนใช้ในการ คมนาคมได้อย่าง สะดวกสบาย	ก่อสร้างถนน คสล.จากบ้านนาง ไพศาล เกตุชยะ-บ้านนางชม เรืองการ กว้าง ๔ ม. ยาว ๓๕๐ ม. หน้า ๐.๑๕ ม. พร้อมวางท่อ	-	-	๖๑๑,๐๐๐	-	-	ถนน คสล. จำนวน ๑ สาย	ประชาชนมี การคมนาคม สะดวกสบาย	กองช่าง

ที่	โครงการ	วัตถุประสงค์	เป้าหมาย (ผลผลิตของโครงการ)	งบประมาณ					ตัวชี้วัด (KPI)	ผลที่คาดว่าจะได้รับ	หน่วยงานรับผิดชอบหลัก
				๒๕๖๑ (บาท)	๒๕๖๒ (บาท)	๒๕๖๓ (บาท)	๒๕๖๔ (บาท)	๒๕๖๕ (บาท)			
๑๑๔	โครงการปรับปรุงถนนหินคลุก หมู่ที่ ๗ บ้านคอนหวาย	เพื่อให้ประชาชน ได้มีถนนใช้ในการคมนาคมได้อย่างสะดวกสบาย	ปรับปรุงถนนหินคลุก จากบ้านนางระเบียบ เกษมพงษ์-บ้านนาทางพิบูลย์งาน กว้าง ๕ ม. ยาว ๑๐๐ ม. พร้อมวางท่อ	-	-	-	๓๐,๐๐๐	-	ถนนหินคลุก จำนวน ๑ สาย	ประชาชนมี การคมนาคม สะดวกสบาย	กองช่าง
๑๑๕	โครงการก่อสร้าง ถนน คสล. หมู่ที่ ๗ บ้านคอนหวาย	เพื่อให้ประชาชน ได้มีถนนใช้ในการคมนาคมได้อย่างสะดวกสบาย	ก่อสร้าง ถนน คสล.จากถนน คสล.เดิม-ถนนสายบ้านนายสนม น้อยพาลี กว้าง ๕ ม.ยาว ๒๕๐ ม. หนา ๐.๑๕ ม. พร้อมวางท่อ	-	-	๕๕๖,๐๐๐	-	-	ถนน คสล. จำนวน ๑ สาย	ประชาชนมี การคมนาคม สะดวกสบาย	กองช่าง
๑๑๖	โครงการก่อสร้าง ถนน คสล. หมู่ที่ ๗ บ้านคอนหวาย	เพื่อให้ประชาชน ได้มีถนนใช้ในการคมนาคมได้อย่างสะดวกสบาย	ก่อสร้างถนน คสล.จากศาลาตาปู-บ้านนาง(บ้านปราสาทพร ม.๘) กว้าง ๕ ม. ยาว ๑๐๐ ม. หนา ๐.๑๕ ม. พร้อมวางท่อ	-	-	๘๗๒,๐๐๐	๘๗๒,๐๐๐	-	ถนน คสล. จำนวน ๑ สาย	ประชาชนมี การคมนาคม สะดวกสบาย	กองช่าง
๑๑๗	โครงการก่อสร้าง ถนน คสล. หมู่ที่ ๗ บ้านคอนหวาย	เพื่อให้ประชาชน ได้มีถนนใช้ในการคมนาคมได้อย่างสะดวกสบาย	ก่อสร้างถนน คสล. จากบ้านนายโกสินทร์ พรหมบุตร-บ้านนางสำภา ชูชาติเชื้อ กว้าง ๕ ม. ยาว ๑๐๐ ม. หนา ๐.๑๕ ม. พร้อมวางท่อ	-	-	-	๑๗๕,๐๐๐	-	ถนน คสล. จำนวน ๑ สาย	ประชาชนมี การคมนาคม สะดวกสบาย	กองช่าง
๑๑๘	โครงการก่อสร้าง ถนน คสล. หมู่ที่ ๗ บ้านคอนหวาย	เพื่อให้ประชาชน ได้มีถนนใช้ในการคมนาคมได้อย่างสะดวกสบาย	ก่อสร้างถนน คสล.จากแยกศาลาตาปู-บ้านนายสำภา เทียนวรรณ กว้าง ๕ ม. ยาว ๒๐๐ม.หนา ๐.๑๕ ม. พร้อมวางท่อ	-	-	-	-	๔๓๐,๐๐๐	ถนน คสล. จำนวน ๑ สาย	ประชาชนมี การคมนาคม สะดวกสบาย	กองช่าง

ที่	โครงการ	วัตถุประสงค์	เป้าหมาย (ผลผลิตของโครงการ)	งบประมาณ					ตัวชี้วัด (KPI)	ผลที่คาดว่าจะ ได้รับ	หน่วย งานรับผิดชอบ หลัก
				๒๕๖๑ (บาท)	๒๕๖๒ (บาท)	๒๕๖๓ (บาท)	๒๕๖๔ (บาท)	๒๕๖๕ (บาท)			
๑๑๙	โครงการก่อสร้างถนน คสล. หมู่ที่ ๕ บ้าน ปราสาทพร	เพื่อให้ประชาชน ได้มี ถนนใช้ในการคมนาคม ได้อย่างสะดวกสบาย	ก่อสร้างถนน คสล.จากบ้าน นางสะไบทอง อินทร์พรหม - ศูนย์สถานีตำรวจตลาด กว้าง ๕ ม. ยาว ๓๕๕ ม.	-	-	๙๓๐,๐๐๐	๙๓๐,๐๐๐	-	ถนน คสล. จำนวน ๑ สาย	ประชาชนมี การคมนาคม สะดวกรวดเร็ว	กองช่าง
๑๒๐	โครงการก่อสร้างถนน คสล. หมู่ที่ ๕ บ้าน ปราสาทพร	เพื่อให้ประชาชน ได้มี ถนนใช้ในการคมนาคม ได้อย่างสะดวกสบาย	ก่อสร้าง ถนน คสล. จากบ้าน นางศรีรุ่ง-วัดปราสาทนาราม กว้าง ๕ ม. ยาว ๕๒๖ ม. พร้อมวางท่อ	-	-	-	๑,๔๕๐,๐๐๐	๑,๔๕๐,๐๐๐	ถนน คสล. จำนวน ๑ สาย	ประชาชนมี การคมนาคม สะดวกรวดเร็ว	กองช่าง
<del>๑๒๑</del>	โครงการปรับปรุงถนน หินคลุก หมู่ที่ ๕ บ้าน ปราสาทพร	เพื่อให้ประชาชน ได้มี ถนนใช้ในการคมนาคม ได้อย่างสะดวกสบาย	ปรับปรุงถนนหินคลุก จากบ้าน นายสมศักดิ์ หมู่ ๕ - ถึงบ้าน นายสมบัติ หนองสุวรรณ ม.๗ ยาว ๓๕๐ ม. กว้าง ๕ ม. <i>39/1207</i> ยาว ๓๕๐ ม. พร้อมวางท่อ	-	-	๔๒๐,๐๐๐	๔๕๐,๐๐๐	๔๕๐,๐๐๐	ถนน คสล. จำนวน ๑ สาย	ประชาชนมี การคมนาคม สะดวกรวดเร็ว	กองช่าง
๑๒๒	ปรับปรุงถนนหินคลุก หมู่ที่ ๕ บ้านปราสาท พร	เพื่อให้ประชาชน ได้มี ถนนใช้ในการคมนาคม ได้อย่างสะดวกสบาย	ปรับปรุงถนนหินคลุกจากบ้าน นายชัยฤทธิ์-สามแยกบ้านนาง สีฟ้าอง กว้าง ๕ ม. - ยาว ๒๓๐ ม. หน้า ๐.๑๑ ม.	-	-	๕๒,๐๐๐	-	-	ถนนหินคลุก จำนวน ๑ สาย	ประชาชนมี การคมนาคม สะดวกรวดเร็ว	กองช่าง
๑๒๓	โครงการก่อสร้างถนน คสล. หมู่ที่ ๕ บ้าน ปราสาทพร	เพื่อให้ประชาชน ได้มี ถนนใช้ในการคมนาคม ได้อย่างสะดวกสบาย	ก่อสร้าง ถนน คสล. จากสาม แยกบ้านนางละม่อม- สะพานหนองบัว กว้าง ๕ ม. ยาว ๓๐๐ ม. พร้อมวางท่อ	-	-	-	๖๖๐,๐๐๐	-	ถนน คสล. จำนวน ๑ สาย	ประชาชนมี การคมนาคม สะดวกรวดเร็ว	กองช่าง

ที่	โครงการ	วัตถุประสงค์	เป้าหมาย (ผลผลิตของโครงการ)	งบประมาณ					ตัวชี้วัด (KPI)	ผลที่คาดว่าจะ ได้รับ	หน่วยงาน รับผิดชอบหลัก
				๒๕๖๑ (บาท)	๒๕๖๒ (บาท)	๒๕๖๓ (บาท)	๒๕๖๔ (บาท)	๒๕๖๕ (บาท)			
๑๒๔	โครงการก่อสร้างถนน คสล. หมู่ที่ ๘ บ้าน ปราสาทพร	เพื่อให้ประชาชน ได้มี ถนนใช้ในการคมนาคม ได้อย่างสะดวกสบาย	ก่อสร้างถนน คสล.จากบ้านนาย สนิท-บ้านนางทองดี กว้าง ๕ ม. ยาว ๓๐๐ ม.	-	-	-	-	๖๖๐,๐๐๐	ถนน คสล. จำนวน ๑ สาย	ประชาชนมี การคมนาคม สะดวกรวดเร็ว	กองช่าง
๑๒๕	โครงการก่อสร้างถนน หินคอก หมู่ที่ ๘ บ้าน ปราสาทพร	เพื่อให้ประชาชน ได้มี ถนนใช้ในการคมนาคม ได้อย่างสะดวกสบาย	ก่อสร้างถนนหินคอกรอบสระ หนองบัว กว้าง ๕ ม. ยาว ๕๖๐ ม. พร้อมวางท่อ	-	-	-	๑๓๐,๐๐๐	-	ถนน คสล. จำนวน ๑ สาย	ประชาชนมี การคมนาคม สะดวกรวดเร็ว	กองช่าง
๑๒๖	โครงการก่อสร้าง ถนน คสล.หมู่ที่ ๘ บ้านปราสาทพร	เพื่อให้ประชาชน ได้มี ถนนใช้ในการคมนาคม ได้อย่างสะดวกสบาย	ก่อสร้างถนน คสล.จากบ้านนาง เสียม-สามแยกบ้านนาง สะไบทอง อินพรหม กว้าง ๕ ม. ยาว ๕๐ ม. หนา ๐.๑๕ ม.พร้อมวางท่อ ๑ จุด	๑๐๐,๐๐๐	-	-	-	-	จำนวน/กิจกรรม ที่ดำเนินการ	ประชาชนมี การคมนาคม สะดวกรวดเร็ว	กองช่าง
๑๒๗	โครงการก่อสร้างถนน คสล.หมู่ที่ ๘ บ้าน ปราสาทพร	เพื่อให้ประชาชน ได้มี ถนนใช้ในการคมนาคม ได้อย่างสะดวกสบาย	ก่อสร้างถนนคอนกรีตเสริมเหล็ก จากบ้านนายพร จ้างนศรี-บ้าน หนองยายพิมพ์ กว้าง ๕ม.ยาว ๘๕ ม.หนา ๐.๑๕ ม.พร้อมวางท่อ	-	๑๕๐,๐๐๐	๒๓๘,๐๐๐	-	-	ถนน คสล. จำนวน ๑ สาย	ประชาชนมี การคมนาคม สะดวกรวดเร็ว	กองช่าง
๑๒๘	โครงการก่อสร้าง ถนน คสล. หมู่ที่ ๘ บ้านปราสาทพร	เพื่อให้ประชาชน ได้มี ถนนใช้ในการคมนาคม ได้อย่างสะดวกสบาย	ก่อสร้างถนน คสล.รอบบริเวณสระ หนองช้างเหยียบ กว้าง ๕ ม. ยาว ๖๗๒ ม.สูง ๐.๓๐ ม.	-	๒๕๐,๐๐๐	-	-	-	ถนนดินหินคอก จำนวน ๑ สาย	ประชาชนมี การคมนาคม สะดวกรวดเร็ว	กองช่าง

ที่	โครงการ	วัตถุประสงค์	เป้าหมาย (ผลผลิตของโครงการ)	งบประมาณ					ตัวชี้วัด (KPI)	ผลที่คาดว่าจะ ได้รับ	หน่วยงาน รับผิดชอบหลัก
				๒๕๖๑ (บาท)	๒๕๖๒ (บาท)	๒๕๖๓ (บาท)	๒๕๖๔ (บาท)	๒๕๖๕ (บาท)			
๑๒๕	โครงการก่อสร้าง ถนน คสล. หมู่ที่ ๘ บ้าน ปราสาทพร	เพื่อให้ประชาชน ได้มี ถนนใช้ในการคมนาคม ได้อย่างสะดวกสบาย	ก่อสร้างถนน คสล.จากบ้านบาง ละม่อม พัทธนี-สามแยกฝั่ง ทางด้านทิศตะวันออก กว้าง ๕ ม. ยาว ๕๐ ม. สูง ๐.๑๕ ม. พร้อมวางท่อ	-	-	๑๑๑,๐๐๐	๑๑๑,๐๐๐	-	ถนน คสล. จำนวน ๑ สาย	ประชาชนมี การคมนาคม สะดวกสบาย	กองช่าง
๑๓๐	โครงการก่อสร้าง ถนน คสล. หมู่ที่ ๘ บ้าน ปราสาทพร	เพื่อให้ประชาชน ได้มี ถนนใช้ในการคมนาคม ได้อย่างสะดวกสบาย	ก่อสร้างถนน คสล.จากบ้าน นายนุ-วัดปราสาทพราราม กว้าง ๕ ม. ยาว ๒๐๐ ม. สูง ๐.๑๕ ม. พร้อมวางท่อ	-	-	-	-	๔๓๒,๐๐๐	ถนนคสล. จำนวน ๑ สาย	ประชาชนมี การคมนาคม สะดวกสบาย	กองช่าง
๑๓๑	โครงการปรับปรุง ถนน หินคลุก หมู่ที่ ๘ บ้าน ปราสาทพร	เพื่อให้ประชาชน ได้มี ถนนใช้ในการคมนาคม ได้อย่างสะดวกสบาย	ปรับปรุงถนนหินคลุกจากบ้าน นายเหลือง บุณรอดตรง - บ้าน นายอ่อน คนเหล็ก กว้าง ๓ ม. ยาว ๒๐ ม. หน้า ๐.๒๐ ม.	-	-	๑๒,๐๐๐	-	-	ถนนหินคลุก จำนวน ๑ สาย-	ประชาชนมี การคมนาคม สะดวกสบาย	กองช่าง
๑๓๒	โครงการก่อสร้างถนน คสล. หมู่ที่ ๘ บ้าน ปราสาทพร	เพื่อให้ประชาชน ได้มี ถนนใช้ในการคมนาคม ได้อย่างสะดวกสบาย	ก่อสร้างถนน คสล.รอบสระ หนองบัว กว้าง ๔ ม. ยาว ๕๖๐ ม. พร้อมวางท่อ	-	-	-	-	๑๓๐,๐๐๐	ถนน คสล. จำนวน ๑ สาย	ประชาชนมี การคมนาคม สะดวกสบาย	กองช่าง
๑๓๔	โครงการปรับปรุงถนน หินคลุก หมู่ที่ ๘ บ้าน โคกขามน้อย	เพื่อให้ประชาชน ได้มี ถนนใช้ในการคมนาคม ได้อย่างสะดวกสบาย	ปรับปรุงถนน หินคลุก จากแยก บ้านนายบัวลอย อุบลเหนือ-สาม แยกบ้านนายแห่ น้อยศิริ กว้าง ๔ ม. ยาว ๖๐๐ ม. หน้า ๐.๑๐ ม. พร้อมวางท่อ	-	-	๑๘๑,๐๐๐	๑๕๕,๐๐๐	-	ถนน คสล. จำนวน ๑ สาย	ประชาชนมี การคมนาคม สะดวกสบาย	กองช่าง

ที่	โครงการ	วัตถุประสงค์	เป้าหมาย (ผลผลิตของโครงการ)	งบประมาณ					ตัวชี้วัด (KPI)	ผลที่คาดว่าจะได้รับ	หน่วยงานรับผิดชอบหลัก
				๒๕๖๑ (บาท)	๒๕๖๒ (บาท)	๒๕๖๓ (บาท)	๒๕๖๔ (บาท)	๒๕๖๕ (บาท)			
๑๓๕	โครงการปรับปรุงถนน หินคอก หมู่ที่ ๙ บ้าน โคกขามน้อย	เพื่อให้ประชาชน ได้มี ถนนใช้ในการ คมนาคมได้อย่าง สะดวกสบาย	ปรับปรุงถนนหินคอกจากบ้าน นายบุญเกิด บุญรอดวง-ศูนย์ เพาะพันธุ์เนื้อเยื่อ กว้าง ๕ ม. ยาว ๑,๘๐๐ ม. หน้า ๐.๓๐ ม. พร้อมวางท่อ	-	-	๕๕๐,๐๐๐	-	-	ถนนหินคอก จำนวน ๑ สาย	ประชาชนมี การคมนาคม สะดวกสบาย	กองช่าง
๑๓๖	โครงการก่อสร้างถนนหิน คอก หมู่ที่ ๙ บ้านโคก ขามน้อย	เพื่อให้ประชาชน ได้มี ถนนใช้ในการ คมนาคมได้อย่าง สะดวกสบาย	ก่อสร้าง ถนนหินคอก จากบ้าน นายแลถ่ม จำนวนถัก-แห้งน้ำ บ้านนายจวง มูลพันธ์ กว้าง ๕ ม. ยาว ๓๕๐ ม. หน้า ๐.๑๕ ม. พร้อมวางท่อ	-	-	-	๕๐๐,๐๐๐	๕๐๐,๐๐๐	ถนน คสล. จำนวน ๑ สาย	ประชาชนมี การคมนาคม สะดวกสบาย	กองช่าง
๑๓๗	โครงการก่อสร้างถนน คสล. หมู่ที่ ๙ บ้านโคก ขามน้อย	เพื่อให้ประชาชน ได้มี ถนนใช้ในการ คมนาคมได้อย่าง สะดวกสบาย	ก่อสร้าง ถนน คสล.จากสี่แยก บ้านนายศักดิ์ บุญชำนาญ-สำนัก สงฆ์บ้านตาเก็ม ต.เมืองยาง กว้าง ๕ ม. ยาว ๕๐๐ ม. หน้า ๐.๑๕ ม. พร้อมวางท่อ	-	-	-	๖๕๐,๐๐๐	๖๕๐,๐๐๐	ถนน คสล. จำนวน ๑ สาย	ประชาชนมี การคมนาคม สะดวกสบาย	กองช่าง
๑๓๘	โครงการปรับปรุงถนน หินคอก หมู่ที่ ๙ บ้าน โคกขามน้อย	เพื่อให้ประชาชน ได้มี ถนนใช้ในการ คมนาคมได้อย่าง สะดวกสบาย	ปรับปรุงถนนหินคอกจากสี่แยก พาร์มไปก่ายศรี-สี่แยกบ้านนาย โรม กว้าง ๓ ม. กว้าง ๓๐๐ ม. พร้อมวางท่อ	-	-	-	๖๕๐,๐๐๐	-	ถนนหินคอก จำนวน ๑ สาย	ประชาชนมี การคมนาคม สะดวกสบาย	กองช่าง
๑๓๙	โครงการก่อสร้างถนน คสล. หมู่ที่ ๙ บ้านโคก ขามน้อย	เพื่อให้ประชาชน ได้มี ถนนใช้ในการ คมนาคมได้อย่าง สะดวกสบาย	ก่อสร้างถนน คสล.จากบ้าน นายสุด เตียงนิล- ป้อมยม บ้านบางคิมพ์ จำนวนพื้นที่ กว้าง ๕ ม. ยาว ๖๓๐ ม. พร้อมวางท่อ	-	-	-	๙๐๐,๐๐๐	๙๐๐,๐๐๐	ถนน คสล. จำนวน ๑ สาย	ประชาชนมี การคมนาคม สะดวกสบาย	กองช่าง

ที่	โครงการ	วัตถุประสงค์	เป้าหมาย (ผลผลิตของโครงการ)	งบประมาณ					ตัวชี้วัด (KPI)	ผลที่คาดว่าจะได้รับ	หน่วยงาน รับผิดชอบหลัก
				๒๕๖๑ (บาท)	๒๕๖๒ (บาท)	๒๕๖๓ (บาท)	๒๕๖๔ (บาท)	๒๕๖๕ (บาท)			
๑๕๐	โครงการก่อสร้างถนน คสล. หมู่ที่ ๔ บ้านโคก ขามน้อย	เพื่อให้ประชาชน ได้มี ถนนใช้ในการ คมนาคมได้อย่าง สะดวกสบาย	ก่อสร้างถนน คสล. จากสามแยก บ้านนายเจิม บุบรุดตวง - สามแยกบ้านนายบันลือศักดิ์ กว้าง ๔ ม. ยาว ๓๐๐ ม. หนา ๐.๑๕ ม. พร้อมวางท่อ	-	-	-	-	๕๒๔,๐๐๐	ถนน คสล. จำนวน ๑ สาย	ประชาชนมี การคมนาคม สะดวกสบาย	กองช่าง
๑๕๑	โครงการก่อสร้างถนน คสล. หมู่ที่ ๔ บ้านโคก ขามน้อย	เพื่อให้ประชาชน ได้มี ถนนใช้ในการ คมนาคมได้อย่าง สะดวกสบาย	ก่อสร้างถนน จากบ้านนาง สาย อุบลเลื่อน-สามแยกป้อม ยาม กว้าง ๔ ม. ยาว ๓๐๐ ม. หนา ๐.๑๕ ม. พร้อมวางท่อ	-	-	-	-	๕๒๔,๐๐๐	ถนน คสล. จำนวน ๑ สาย-	ประชาชนมี การคมนาคม สะดวกสบาย	กองช่าง
๑๕๒	โครงการปรับปรุงถนน ลูกรัง หมู่ที่ ๔ บ้านโคก ขามน้อย	เพื่อให้ประชาชน ได้มี ถนนใช้ในการ คมนาคมได้อย่าง สะดวกสบาย	ปรับปรุงถนนลูกรังจากพาร์มไม้ นายเที่ยง-ทุ่งเสื่อกรบตัด กว้าง ๓ ม. ยาว ๑,๖๐๐ ม. หนา ๐.๑๕ ม. พร้อมวางท่อ	๒๕๐,๐๐๐	-	-	๒๐๐,๐๐๐	-	ถนนลูกรัง จำนวน ๑ สาย-	ประชาชนมี การคมนาคม สะดวกสบาย	กองช่าง
๑๕๓	โครงการก่อสร้างถนน คสล. หมู่ที่ ๔ บ้านโคก ขามน้อย	เพื่อให้ประชาชน ได้มี ถนนใช้ในการ คมนาคมได้อย่าง สะดวกสบาย	ก่อสร้าง ถนน คสล. จากบ้าน นายศักดิ์-บ้านนายจิว มูลพันธ์ กว้าง ๓ ม. ยาว ๒๐๐ ม.	-	-	-	๓๓๐,๐๐๐	๓๓๐,๐๐๐	ถนน คสล. จำนวน ๑ สาย	ประชาชนมี การคมนาคม สะดวกสบาย	กองช่าง

ที่	โครงการ	วัตถุประสงค์	เป้าหมาย (ผลผลิตของโครงการ)	งบประมาณ					ตัวชี้วัด (KPI)	ผลที่คาดว่าจะ ได้รับ	หน่วยงาน รับผิดชอบหลัก
				๒๕๖๑ (บาท)	๒๕๖๒ (บาท)	๒๕๖๓ (บาท)	๒๕๖๔ (บาท)	๒๕๖๕ (บาท)			
๑๔๔	โครงการปรับปรุง ถนน ทินตูลูก หมู่ที่ ๙ บ้านโคกขามน้อย	เพื่อให้ประชาชน ได้มี ถนนใช้ในการ คมนาคมได้อย่าง สะดวกสบาย	ปรับปรุงถนนทินตูลูก จากสี่ แยกกลางหมู่บ้าน-โคกพูลู กว้าง ๔ ม. ยาว ๑,๕๐๐ ม.	-	-	๓๖๓,๐๐๐	๒,๓๕๐,๐๐๐	๒,๓๕๐,๐๐๐	ถนน คสล. จำนวน ๑ สาย	ประชาชนมี การคมนาคม สะดวกสบาย	กองช่าง
๑๔๕	โครงการก่อสร้าง ถนน คสล. หมู่ที่ ๙ บ้านโคกขามน้อย	เพื่อให้ประชาชน ได้มี ถนนใช้ในการ คมนาคมได้อย่าง สะดวกสบาย	ก่อสร้างถนน คสล. จาก แยกบ้านนายสุพันธ์-บ้าน นายบันลือศักดิ์ กว้าง ๓ ม. ยาว ๓๐๐ ม.	-	-	-	-	๕๐๐,๐๐๐	ถนน คสล. จำนวน ๑ สาย	ประชาชนมี การคมนาคม สะดวกสบาย	กองช่าง
๑๔๖	โครงการก่อสร้าง ถนน คสล. หมู่ที่ ๑๐ บ้านโคกปราสาท	เพื่อให้ประชาชน ได้มี ถนนใช้ในการ คมนาคมได้อย่าง สะดวกสบาย	ก่อสร้างถนน คสล. จาก ถนน คสล. เต็ม-บ้านนายรุ่ง ชมพูชัช กว้าง ๕ ม. ยาว ๓๔ ม. หน้า ๐.๑๕ ม. พร้อม วางท่อ	-	๑,๕๐๐,๐๐๐	๑๘๕,๐๐๐	-	-	ถนน คสล. จำนวน ๑ สาย	ประชาชนมี การคมนาคม สะดวกสบาย	กองช่าง
๑๔๗	โครงการก่อสร้าง ถนน คสล. หมู่ที่ ๑๐ บ้านโคกปราสาท	เพื่อให้ประชาชน ได้มี ถนนใช้ในการ คมนาคมได้อย่าง สะดวกสบาย	ก่อสร้างถนน คสล. จากบ้าน นางเสรี ปูร์แสง-บ้านนาง พวง เทพทอง กว้าง ๕ ม. ยาว ๕๐๐ เมตร พร้อมวางท่อ	-	-	๑,๐๘๘,๐๐๐	-	-	ถนน คสล. จำนวน ๑ สาย	ประชาชนมี การคมนาคม สะดวกสบาย	กองช่าง



ที่	โครงการ	วัตถุประสงค์	เป้าหมาย (ผลผลิตของโครงการ)	งบประมาณ					ตัวชี้วัด (KPI)	ผลที่คาดว่าจะได้รับ	หน่วยงานรับผิดชอบหลัก
				๒๕๖๑ (บาท)	๒๕๖๒ (บาท)	๒๕๖๓ (บาท)	๒๕๖๔ (บาท)	๒๕๖๕ (บาท)			
๑๕๘	โครงการก่อสร้างถนน คสล. หมู่ที่ ๑๐ บ้านโคกปราสาท	เพื่อให้ประชาชน ได้มีถนนใช้ในการคมนาคมได้อย่างสะดวกสบาย	ก่อสร้างถนน คสล. จากโคกป่าช้า-สวนนายปิ่น ทฤษฎี สุวรรณ กว้าง ๕ ม. ยาว ๑,๐๐๐ ม. พร้อมวางท่อ	-	-	๒,๑๖๐,๐๐๐	-	-	ถนน คสล. จำนวน ๑ สาย	ประชาชนมี การคมนาคม สะดวกสบาย	กองช่าง
๑๕๙	โครงการปรับปรุงถนนหินคลุก หมู่ที่ ๑๐ บ้านโคกปราสาท	เพื่อให้ประชาชน ได้มีถนนใช้ในการคมนาคมได้อย่างสะดวกสบาย	ปรับปรุงถนนหินคลุก จากหนองประจิด-บึงวังซอน กว้าง ๕ ม. ยาว ๒,๐๐๐ ม. พร้อมวางท่อ	๖๐๐,๐๐๐	-	๖๐๐,๐๐๐	-	-	ถนนหินคลุก จำนวน ๑ สาย	ประชาชนมี การคมนาคม สะดวกสบาย	กองช่าง
๑๕๐	โครงการปรับปรุงถนนหินคลุก หมู่ที่ ๑๐ บ้านโคกปราสาท	เพื่อให้ประชาชน ได้มีถนนใช้ในการคมนาคมได้อย่างสะดวกสบาย	ปรับปรุงถนนหินคลุก จากนาขวางเดือน สุดมี-สามแยก ทางด้านทิศตะวันออก หนองบ่อตองน้อย กว้าง ๕ ม. ยาว ๖๐๐ ม. พร้อมวางท่อ	๑,๒๐๐,๐๐๐	-	๑,๒๐๐,๐๐๐	-	-	ถนนหินคลุก จำนวน ๑ สาย	ประชาชนมี การคมนาคม สะดวกสบาย	กองช่าง
๑๕๑	โครงการปรับปรุงถนนหินคลุก หมู่ที่ ๑๐ บ้านโคกปราสาท	เพื่อให้ประชาชน ได้มีถนนใช้ในการคมนาคมได้อย่างสะดวกสบาย	ปรับปรุงถนนหินคลุก จากสวนนายณรงค์ แป้นบึงหมื่น-นา นายสมอาจ คงสีบชาติ กว้าง ๕ ม. ยาว ๓๕๐ ม. หนา ๐.๑๕ ม. พร้อมวางท่อ	๔๕๐,๐๐๐	-	๔๕๐,๐๐๐	-	-	ถนนหินคลุก จำนวน ๑ สาย	ประชาชนมี การคมนาคม สะดวกสบาย	กองช่าง
๑๕๒	โครงการปรับปรุงถนนหินคลุก หมู่ที่ ๑๐ บ้านโคกปราสาท	เพื่อให้ประชาชน ได้มีถนนใช้ในการคมนาคมได้อย่างสะดวกสบาย	ปรับปรุงถนนหินคลุก จากสวนนายณรงค์ แป้นบึงหมื่น-นา นายสมอาจ คงสีบชาติ กว้าง ๕ ม. ยาว ๓๕๐ ม. หนา ๐.๑๕ ม. พร้อมวางท่อ	๔๕๐,๐๐๐	-	๔๕๐,๐๐๐	-	-	ถนนหินคลุก จำนวน ๑ สาย	ประชาชนมี การคมนาคม สะดวกสบาย	กองช่าง

ที่	โครงการ	วัตถุประสงค์	เป้าหมาย (ผลผลิตของโครงการ)	งบประมาณ					ตัวชี้วัด (KPI)	ผลที่คาดว่าจะได้รับ	หน่วยงาน รับผิดชอบหลัก
				๒๕๖๑ (บาท)	๒๕๖๒ (บาท)	๒๕๖๓ (บาท)	๒๕๖๔ (บาท)	๒๕๖๕ (บาท)			
๑๕๓	โครงการก่อสร้าง ถนน คสล.หมู่ที่ ๑๐ บ้านโคกปราสาท	เพื่อให้ประชาชน ได้มี ถนนใช้ในการคมนาคม ได้อย่างสะดวกสบาย	ก่อสร้างถนน คสล.จากศาลา ทองโคกน-บ้านนางวงเดือน กว้าง ๕ ม. ยาว ๖๐๐ ม. หนา ๐.๑๕ ม. พร้อมวางท่อ	-	-	๖๐๐,๐๐๐	-	๖๐๐,๐๐๐	ถนน คสล. จำนวน ๑ สาย	ประชาชนมี การคมนาคม สะดวกสบาย	กองช่าง
๑๕๔	โครงการก่อสร้าง ถนน คสล.หมู่ที่ ๑๐ บ้านโคกปราสาท	เพื่อให้ประชาชน ได้มี ถนนใช้ในการคมนาคม ได้อย่างสะดวกสบาย	ก่อสร้างถนน คสล.จากบ้านนาย เปีย-บ้านนางเดือนใจ กว้าง ๕ ม. ยาว ๓๐๐ ม. หนา ๐.๑๕ ม. พร้อมวางท่อ	-	-	๔๘,๐๐๐	-	๔๘,๐๐๐	ถนน คสล. จำนวน ๑ สาย	ประชาชนมี การคมนาคม สะดวกสบาย	กองช่าง
๑๕๕	โครงการก่อสร้าง ถนน คสล.หมู่ที่ ๑๐ บ้านโคกปราสาท	เพื่อให้ประชาชน ได้มี ถนนใช้ในการคมนาคม ได้อย่างสะดวกสบาย	ก่อสร้างถนน คสล.จากบ้าน นายชัย โคกนาดี-บ้านนาย พงศกร สังกะทอย กว้าง ๕ ม. ยาว ๔๓๖ ม. หนา ๐.๑๕ ม. พร้อมวางท่อ	-	-	-	๑,๕๑๒,๐๐๐	๑,๕๑๒,๐๐๐	ถนน คสล. จำนวน ๑ สาย	ประชาชนมี การคมนาคม สะดวกสบาย	กองช่าง
๑๕๖	โครงการก่อสร้าง ถนน คสล.หมู่ที่ ๑๐ บ้านโคกปราสาท	เพื่อให้ประชาชน ได้มี ถนนใช้ในการคมนาคม ได้อย่างสะดวกสบาย	ก่อสร้าง ถนน คสล.จากบ้าน นางตงโม จันทะโน-สี่แยก บ้านนายสมบัติ กว้าง ๕ ม. ยาว ๕๐๐ ม. หนา ๐.๑๕ ม. พร้อมวางท่อ	-	-	-	-	๑,๐๘๕,๐๐๐	ถนน คสล. จำนวน ๑ สาย	ประชาชนมี การคมนาคม สบาย	กองช่าง

ที่	โครงการ	วัตถุประสงค์	เป้าหมาย (ผลผลิตของโครงการ)	งบประมาณ					ตัวชี้วัด (KPI)	ผลที่คาดว่าจะได้รับ	หน่วยงาน รับผิดชอบหลัก
				๒๕๖๑ (บาท)	๒๕๖๒ (บาท)	๒๕๖๓ (บาท)	๒๕๖๔ (บาท)	๒๕๖๕ (บาท)			
๑๕๗	โครงการก่อสร้างถนน คสล. หมู่ที่ ๑๐ บ้านโคกปราสาท	เพื่อให้ประชาชนได้มีถนนใช้ในการคมนาคมได้อย่างสะดวกสบาย	ก่อสร้างถนน คสล. จากบ้านนายเปี้ย วัชรพรพันธ์-บ้านนางเตือนใจ สิงห์ทอง กว้าง ๕ ม. ยาว ๓๐๐ ม.	-	-	-	-	๖๐๐,๐๐๐	ถนน คสล. จำนวน ๑ สาย	ประชาชนมี การคมนาคม สะดวกสบาย	กองช่าง
๑๕๘	โครงการก่อสร้างถนน ทินคูลูกตาม ๑๐ บ้านโคกปราสาท	เพื่อให้ประชาชนได้มีถนนใช้ในการคมนาคมได้อย่างสะดวกสบาย	ก่อสร้างถนน ทินคูลูกตาม ทิศใต้ฝั่งหนองอินทรประจิดร กว้าง ๕ ม. ยาว ๕๐๐ ม. พร้อมวางท่อขนาด ๐.๖๐ ม. ๒ จุด	-	-	-	-	๑๕๐,๐๐๐	ถนน ทิน คูลูก จำนวน ๑ สาย	ประชาชนมี การคมนาคม สะดวกสบาย	กองช่าง
๑๕๙	โครงการก่อสร้างถนน ทินคูลูก หมู่ที่ ๑๐ บ้านโคกปราสาท	เพื่อให้ประชาชนได้มีถนนใช้ในการคมนาคมได้อย่างสะดวกสบาย	ก่อสร้างถนน ทินคูลูก จากแยกวังซอน-หัวลำประทาย กว้าง ๕ ม. ยาว ๑,๐๐๐ ม.	-	-	-	๓๕๐,๐๐๐	ถนน ทิน คูลูก จำนวน ๑ สาย	ประชาชนมี การคมนาคม สะดวกสบาย	กองช่าง	
๑๖๐	โครงการก่อสร้างถนน ทินคูลูก หมู่ที่ ๑๐ บ้านโคกปราสาท	เพื่อให้ประชาชนได้มีถนนใช้ในการคมนาคมได้อย่างสะดวกสบาย	ก่อสร้างถนน ทินคูลูกทิศตะวันออกเฉียงใต้ ถนนในโครงการ คมนาคมได้อย่างสะดวกสบาย	-	-	๒๑,๐๐๐	๒๑,๐๐๐	-	ถนน ทิน คูลูก จำนวน ๑ สาย	ประชาชนมี การคมนาคม สะดวกสบาย	กองช่าง
รวม ๑๖๐ โครงการ				๑๑,๔๐๗,๗๖๐	๑๗,๘๘๕,๐๐๐	๓๕,๔๔๑,๑๖๐	๔๖,๒๖๖,๐๐๐	๓๐,๖๕๔,๐๐๐			

รายละเอียดโครงการพัฒนา  
แผนพัฒนาท้องถิ่น (พ.ศ. ๒๕๖๑ - ๒๕๖๕)  
เทศบาลตำบลหนองปล่อง อำเภอขามเฒ่า จังหวัดบุรีรัมย์

แบบ ผ.๐๒

ก. ยุทธศาสตร์จังหวัดที่ ๒ ด้านสังคมและคุณภาพชีวิต

ข. ยุทธศาสตร์การพัฒนาขององค์กรปกครองส่วนท้องถิ่นในเขตจังหวัดที่ ๓ การพัฒนาเกษตรกรรมและอุตสาหกรรม

ยุทธศาสตร์การพัฒนาของเทศบาลตำบลหนองปล่อง ๑ ยุทธศาสตร์ที่ ๑ ด้านโครงสร้างพื้นฐาน

๑.๑ แผนงานเกษตร

*อรุณรัตน์*

ที่	โครงการ	วัตถุประสงค์	เป้าหมาย (ผลผลิตของ โครงการ)	งบประมาณ					ตัวชี้วัด (KPI)	ผลที่คาดว่าจะได้รับ	หน่วยงาน รับผิดชอบ
				๒๕๖๑ (บาท)	๒๕๖๒ (บาท)	๒๕๖๓ (บาท)	๒๕๖๔ (บาท)	๒๕๖๕ (บาท)			
๑	โครงการซ่อมบำรุงและ ลอกทรายระบายน้ำหมู่ที่ ๑-๒	เพื่อป้องกันและแก้ไข ปัญหาน้ำท่วม	ขุดลอกระบายระบายน้ำ หมู่ที่ ๑-๒ ทั้ง ๒ ฝั่ง	-	-	๖๐๐,๐๐๐	๖๐๐,๐๐๐	-	จำนวน/ กิจกรรมที่ ดำเนินการ	ป้องกันและแก้ไข ปัญหาน้ำท่วม	กองช่าง
๒	โครงการขุดลอกบริเวณ รอบป่าหนองไสม หมู่ที่ ๑ บ้านหนองปล่อง	เพื่อพัฒนาแหล่งน้ำ ตามธรรมชาติและกัน แนวเขตพื้นที่ สาธารณะ	ขุดลอกสระน้ำรอบป่า หนองไสม หมู่ที่ ๑ บ้านหนองปล่อง	-	-	-	๒๕๐,๐๐๐	-	จำนวน/ กิจกรรมที่ ดำเนินการ	ป้องกันปัญหาน้ำท่วม และป้องกันการบุกรุก พื้นที่สาธารณะ	กองช่าง
๓	โครงการขุดลอกล้อมรอบ โคกแก้วแป หมู่ที่ ๑ บ้าน หนองปล่อง	เพื่อป้องกันและแก้ไข ปัญหาน้ำท่วม	ขุดลอกล้อมรอบโคก แก้วแป หมู่ที่ ๑ บ้าน หนองปล่อง	-	-	-	๑,๕๐๐,๐๐๐	-	จำนวน/ กิจกรรมที่ ดำเนินการ	ป้องกันและแก้ไข ปัญหาน้ำท่วม	กองช่าง
๔	โครงการขุดลอกสระโคก หนองปล่อง หมู่ที่ ๑ บ้าน หนองปล่อง	เพื่อป้องกันและแก้ไข ปัญหาน้ำท่วม	ขุดลอกสระโคกหนอง ปล่อง	-	-	-	๓๕๐,๐๐๐	-	จำนวน/ กิจกรรมที่ ดำเนินการ	ป้องกันและแก้ไข ปัญหาน้ำท่วม	กองช่าง
๕	โครงการก่อสร้างฝาย ชะลอน้ำ คลองลูกนก หมู่ ที่ ๑ บ้านหนองปล่อง	เพื่อป้องกันและแก้ไข ปัญหาน้ำท่วม	ก่อสร้างฝายชะลอน้ำ คลองลูกนก	-	-	-	๓๕๐,๐๐๐	-	จำนวน/ กิจกรรมที่ ดำเนินการ	ป้องกันและแก้ไข ปัญหาน้ำท่วม	กองช่าง

ที่	โครงการ	วัตถุประสงค์	เป้าหมาย (ผลผลิตของโครงการ)	งบประมาณ					ตัวชี้วัด (KPI)	ผลที่คาดว่าจะ ได้รับ	หน่วยงาน รับผิดชอบหลัก
				๒๕๖๑ (บาท)	๒๕๖๒ (บาท)	๒๕๖๓ (บาท)	๒๕๖๔ (บาท)	๒๕๖๕ (บาท)			
๖	โครงการชุดลોકท้าวสำ นารอง หมู่ที่ ๑ บ้าน หนองปล่อง	ป้องกันและแก้ไข ปัญหาน้ำท่วม	ชุดลอคท้าวสำนารอง จากทำนบบึงมะเขือ-บ้าน สำโรง หมู่ที่ ๕ กว้าง ๑๕ ม. ยาว ๑,๐๐๐ ม. ลึก ๕ ม.	-	-	-	๒,๒๕๐,๐๐๐	-	จำนวน/ กิจกรรมที่ ดำเนินการ	เพื่อป้องกัน และแก้ไข ปัญหาน้ำท่วม	กองช่าง
๗	โครงการชุดเหมืองล้อม ป่าหนองสน หมู่ที่ ๑ บ้านหนองปล่อง	ป้องกันและแก้ไข ปัญหาน้ำท่วม	ชุดเหมืองล้อมป่าหนอง สน กว้าง ๓ ม. ยาว ๕๐๐ ม. ลึก ๒ ม.	-	-	-	๒๐๐,๐๐๐	-	จำนวน/ กิจกรรมที่ ดำเนินการ	เพื่อป้องกัน และแก้ไข ปัญหาน้ำท่วม	กองช่าง
๘	ชุดเหมืองล้อมป่าหนอง ถั่วแปบ หมู่ที่ ๑ บ้าน หนองปล่อง	ป้องกันและแก้ไข ปัญหาน้ำท่วม	ชุดเหมืองล้อมป่าหนอง ถั่วแปบ กว้าง ๓ ม. ยาว ๕๐๐ ม. ลึก ๒ ม.	-	-	-	๒๐๐,๐๐๐	-	จำนวน/ กิจกรรมที่ ดำเนินการ	เพื่อป้องกัน และแก้ไข ปัญหาน้ำท่วม	กองช่าง
๙	โครงการก่อสร้างฝาย ชะลอน้ำ คลองลำปะเทีย น้อย หมู่ที่ ๑ บ้านหนอง ปล่อง	ป้องกันและแก้ไข ปัญหาน้ำท่วม	ก่อสร้างฝายชะลอน้ำ คลองลำปะเทีย กว้าง ๖ ม.	-	-	-	๓๐๐,๐๐๐	-	จำนวน/ กิจกรรมที่ ดำเนินการ	เพื่อป้องกัน และแก้ไข ปัญหาน้ำท่วม	กองช่าง
๑๐	โครงการชุดลอคเหมือง จากทำนบบึงมะเขือ- หมู่ ที่ ๕ บ้านสำโรง หมู่ที่ ๑ บ้านหนองปล่อง	เพื่อป้องกันและแก้ไข ปัญหาน้ำท่วม	ชุดลอคเหมือง จาก ทำนบบึงมะเขือ- หมู่ที่ ๕ บ้านสำโรง	๓,๐๐๐,๐๐๐	-	-	-	-	จำนวน/ กิจกรรมที่ ดำเนินการ	เพื่อป้องกัน และแก้ไข ปัญหาน้ำท่วม	กองช่าง
๑๑	โครงการก่อสร้างราง ระบายน้ำ คสล. หมู่ที่ ๒	ป้องกันและแก้ไข ปัญหาน้ำท่วม	จากสะพานของหัวถาว- ถนน คสล. บ้านนายสวาง คงทดปาน	-	๕๐,๐๐๐	-	-	-	จำนวน/ กิจกรรมที่ ดำเนินการ	เพื่อป้องกัน และแก้ไข ปัญหาน้ำท่วม	กองช่าง
๑๒	โครงการชุดลอคเหมือง หมู่ที่ ๒ บ้านหนองหัว ถาว	เพื่อพัฒนาแหล่งน้ำ ตามธรรมชาติและเก็บ แอมเขตพื้นที่ สาธารณะ	ชุดลอคเหมืองจาก ถ้ำมลาตยาสมาบายนบุญ สัง ตั้งมลา	-	๕๐,๐๐๐	-	-	-	จำนวน/ กิจกรรมที่ ดำเนินการ	เพื่อป้องกัน และแก้ไข ปัญหาน้ำท่วม	กองช่าง

ที่	โครงการ	วัตถุประสงค์	เป้าหมาย (ผลผลิตของโครงการ)	งบประมาณ					ตัวชี้วัด (KPI)	ผลที่คาดว่าจะได้รับ	หน่วยงานรับผิดชอบหลัก
				๒๕๖๑ (บาท)	๒๕๖๒ (บาท)	๒๕๖๓ (บาท)	๒๕๖๔ (บาท)	๒๕๖๕ (บาท)			
๑๓	โครงการวางท่อระบายน้ำพร้อมบ่อพักน้ำ ๒ บ้านหนองหัวถาว	ป้องกันและแก้ไขปัญหาน้ำท่วม	วางท่อระบายน้ำจากแยกบ้านหนองหัวถาว-หัวข้านางรอง หมู่ที่ ๓ บ้านหนองใหญ่	-	-	๑,๐๐๐,๐๐๐	-	-	จำนวน/กิจกรรมที่ดำเนินการ	เพื่อป้องกันและแก้ไขปัญหาน้ำท่วม	กองช่าง
๑๔	โครงการขุดแก้มลิงบริเวณหนองยาใหม่ ม.๓ บ้านหนองใหญ่	ป้องกันและแก้ไขปัญหาน้ำท่วม	ขุดลอกแก้มลิงบริเวณหนองยาใหม่	-	-	-	๑,๐๐๐,๐๐๐	-	จำนวน/กิจกรรมที่ดำเนินการ	เพื่อป้องกันและแก้ไขปัญหาน้ำท่วม	กองช่าง
๑๕	โครงการก่อสร้างเหมืองคอนกรีต หมู่ที่ ๓ บ้านหนองใหญ่	เพื่อพัฒนาแหล่งน้ำตามธรรมชาติและเก็บแนวเขตพื้นที่สาธารณะ	ก่อสร้างเหมืองคอนกรีตหนองยาใหม่-โนนพะยอมพร้อมวางท่อ	-	-	๕,๓๐๐,๐๐๐	-	-	จำนวน/กิจกรรมที่ดำเนินการ	เพื่อป้องกันและแก้ไขปัญหาน้ำท่วม	กองช่าง
๑๖	โครงการก่อสร้างท่อลอดเหลี่ยม หมู่ที่ ๓ บ้านหนองใหญ่	ป้องกันและแก้ไขปัญหาน้ำท่วม	ก่อสร้างท่อลอดเหลี่ยม ๒ จุด ๑.นายนายสมร ชูรัตน์ ๒.นายนายสุเรน ทองทับพันธ์	-	-	-	๓๗๐,๐๐๐	-	จำนวน/กิจกรรมที่ดำเนินการ	เพื่อป้องกันและแก้ไขปัญหาน้ำท่วม	กองช่าง
๑๗	โครงการก่อสร้างท่อลอดเหลี่ยม หมู่ที่ ๓ บ้านหนองใหญ่	ป้องกันและแก้ไขปัญหาน้ำท่วม	ก่อสร้างท่อลอดเหลี่ยมบริเวณนายนายประคาศักดิ์ (ทุ่งตลาด)	-	-	๕,๓๐๐,๐๐๐	-	-	จำนวน/กิจกรรมที่ดำเนินการ	เพื่อป้องกันและแก้ไขปัญหาน้ำท่วม	กองช่าง
๑๘	โครงการขุดลอกแก้มลิงฝายประชาอาสา หมู่ที่ ๓ บ้านหนองใหญ่	ป้องกันและแก้ไขปัญหาน้ำท่วม	ขุดลอกแก้มลิงฝายประชาอาสา (เกาะตาทอง)	-	-	-	-	๒,๕๐๐,๐๐๐	จำนวน/กิจกรรมที่ดำเนินการ	ประชาชนมีแหล่งน้ำเพื่อใช้ในการเกษตรอย่างพอเพียงและแก้ไขปัญหาน้ำท่วม	กองช่าง

ที่	โครงการ	วัตถุประสงค์	เป้าหมาย (ผลผลิตของโครงการ)	งบประมาณ					ตัวชี้วัด (KPI)	ผลที่คาดว่าจะได้รับ	หน่วยงาน รับผิดชอบหลัก
				๒๕๖๑ (บาท)	๒๕๖๒ (บาท)	๒๕๖๓ (บาท)	๒๕๖๔ (บาท)	๒๕๖๕ (บาท)			
๑๙	โครงการก่อสร้างรางระบายน้ำ หมู่ที่ ๓	ป้องกันและแก้ไขปัญหาน้ำท่วม	ก่อสร้างรางระบายน้ำจากบ้านนายดี แซ่ตั้ง-บ้านนอยสี่เรียนศาลาจารย์	-	๑๕๐,๐๐๐	๑๕๐,๐๐๐	-	-	จำนวน/ กิจกรรมที่ ดำเนินการ	เพื่อป้องกันและแก้ไขปัญหาน้ำท่วม	กองช่าง
๒๐	โครงการวางท่อระบายน้ำ ถนนสายรอบโลก ปราสาท หมู่ที่ ๓	ป้องกันและแก้ไขปัญหาน้ำท่วม	วางท่อระบายน้ำรอบโลก ปราสาท ฝั่งทางด้านทิศตะวันตก บริเวณบายบอยทศพร ทิศหะชะ ท่อขนาด ๘๐x๑๐๐ จำนวน ๘ ท่อน	-	๒๕,๐๐๐	-	-	-	จำนวน/ กิจกรรมที่ ดำเนินการ	ประชาชนมีแหล่งน้ำเพื่อใช้ในการทำการเกษตรอย่างพอเพียง	กองช่าง
๒๑	โครงการขุดลอกเหมือง หมู่ที่ ๓ บ้านหนองใหญ่	ป้องกันและแก้ไขปัญหาน้ำท่วม	ขุดลอกเหมืองจากนานางหนึ่งทองทับทิม-มานายสนอง ทัพย์ อัคร	-	-	-	๑,๐๐๐,๐๐๐	-	จำนวน/ กิจกรรมที่ ดำเนินการ	ป้องกันปัญหาน้ำท่วม	กองช่าง
๒๒	โครงการขุดลอกสระโคกปราสาท หมู่ที่ ๓	เพื่อป้องกันและแก้ไขปัญหาน้ำท่วม	ขุดลอกสระโคกปราสาทฝั่งทางด้านทิศใต้	-	-	-	๓,๐๐๐,๐๐๐	-	จำนวน/ กิจกรรมที่ ดำเนินการ	ประชาชนมีแหล่งน้ำเพื่อใช้ในการทำการเกษตรอย่างพอเพียง	กองช่าง
๒๓	โครงการขุดลอกเหมือง หมู่ที่ ๔ บ้านตาเหล็ก	ป้องกันและแก้ไขปัญหาน้ำท่วม	ขุดลอกเหมืองจากนามายสำภา ร่วมชาติ ต.เมืองยาง กว้าง ๕ ม. ยาว ๔๐๐ ม.	-	-	-	-	๘๐,๐๐๐	จำนวน/ กิจกรรมที่ ดำเนินการ	ประชาชนมีแหล่งน้ำเพื่อใช้ในการทำการเกษตรอย่างพอเพียง	กองช่าง
๒๔	โครงการก่อสร้างรางระบายน้ำ หมู่ที่ ๔ บ้านตาเหล็ก	ป้องกันและแก้ไขปัญหาน้ำท่วม	ก่อสร้างรางระบายน้ำจากบ้านนายดี แซ่ตั้ง-บ้านนอยสี่เรียน ศาลาจารย์ กว้าง ๔๐ ม. ลึก ๖๐ ซม. ยาว ๑๑๘ ม.	-	-	-	-	๑๕๐,๐๐๐	จำนวน/ กิจกรรมที่ ดำเนินการ	ประชาชนมีแหล่งน้ำเพื่อใช้ในการทำการเกษตรอย่างพอเพียง	กองช่าง
๒๕	โครงการก่อสร้างรางระบายน้ำ หมู่ที่ ๔ บ้านตาเหล็ก	ป้องกันและแก้ไขปัญหาน้ำท่วม	ก่อสร้างรางระบายน้ำจากบ้านนายดี แซ่ตั้ง-บ้านนอยสี่เรียน กว้าง ๒๐๐ ม. ลึก ๕๐ ม. ลึก ๖๐ ซม.	-	-	-	-	๕๕๐,๐๐๐	จำนวน/ กิจกรรมที่ ดำเนินการ	ประชาชนมีแหล่งน้ำเพื่อใช้ในการทำการเกษตรอย่างพอเพียง	กองช่าง

ที่	โครงการ	วัตถุประสงค์	เป้าหมาย (ผลผลิตของโครงการ)	งบประมาณ					ตัวชี้วัด (KPI)	ผลที่คาดว่าจะได้รับ	หน่วยงาน รับผิดชอบ	
				๒๕๖๑ (บาท)	๒๕๖๒ (บาท)	๒๕๖๓ (บาท)	๒๕๖๔ (บาท)	๒๕๖๕ (บาท)				
๒๖	โครงการปรับปรุงวาง ระบายน้ำ หมู่ที่ ๕ บ้านตาเหล็ก	ป้องกันและแก้ไข ปัญหาน้ำท่วม	ปรับปรุงระบบระบายน้ำ จากบ้านนาย งาม จำนัยกุล - บ้านนาย เกลี้ยง เทพชาติ	-	-	-	-	-	๑๕๐,๐๐๐	จำนวน/ กิจกรรมที่ ดำเนินการ	ประชาชนมีแหล่งน้ำ เพื่อใช้ในการทำ การเกษตรอย่าง พอเพียง	กองช่าง
๒๗	โครงการขุดลอก เหมือง หมู่ที่ ๕ บ้านตาเหล็ก	ป้องกันและแก้ไข ปัญหาน้ำท่วม	ขุดลอกเหมืองจากนายจำนง พวงมาลัย- หมอกรทะม กว้าง ๒ ม. ยาว ๒๐๐ ม. ลึก ๑.๕๐ ม.	-	-	-	-	-	๓๐,๐๐๐	จำนวน/ กิจกรรมที่ ดำเนินการ	ประชาชนมีแหล่งน้ำ เพื่อใช้ในการทำ การเกษตรอย่าง พอเพียง	กองช่าง
๒๘	โครงการขุดลอก หมู่ที่ ๕ บ้านตาเหล็ก	ป้องกันและแก้ไข ปัญหาน้ำท่วม	ขุดลอกหน้าข้ามราษฎร์บำรุง กว้าง ๔๐ ม. ยาว ๖๐ ม. ลึก ๔ ม.	-	-	-	-	-	๓๕๐,๐๐๐	จำนวน/ กิจกรรมที่ ดำเนินการ	ประชาชนมีแหล่งน้ำ เพื่อใช้ในการทำ การเกษตรอย่าง พอเพียง	กองช่าง
๒๙	โครงการขุดลอก เหมือง หมู่ที่ ๕ บ้าน ตาเหล็ก	เพื่อพัฒนาแหล่งน้ำ ตามธรรมชาติและ กันแนวเขตพื้นที่ สาธารณะ	ขุดลอกเหมืองเพื่อพื้นที่ สาธารณะโคกป่าช้า ม.๕ บ้าน ตาเหล็ก -ม.๔ บ้านโคกขามน้อย สาธารณะ	๕๐๐,๐๐๐	-	-	-	-	-	จำนวน/ กิจกรรมที่ ดำเนินการ	ป้องกันปัญหาน้ำท่วม และป้องกันการบุกรุก พื้นที่สาธารณะ	กองช่าง
๓๐	โครงการขุดลอกสระ หนองพงต หมู่ที่ ๕ บ้านตาเหล็ก	เพื่อพัฒนาแหล่งน้ำ ตามธรรมชาติและ ป้องกันน้ำท่วม	ขุดลอกสระหนองพงต กว้าง ๑๐๐ ม. ยาว ๑๓๘ ม. ลึก ๑ ม.	-	-	๕๐๐,๐๐๐	-	-	-	จำนวน/ กิจกรรมที่ ดำเนินการ	ป้องกันปัญหาน้ำท่วม	กองช่าง
๓๑	โครงการขุดลอก เหมือง หมู่ที่ ๕ บ้าน ตาเหล็ก	เพื่อพัฒนาแหล่งน้ำ ตามธรรมชาติและ ป้องกันน้ำท่วม	ขุดลอกเหมืองจากนายสุพธา ชาติประสพ - หนองตีนครุ	๑๐๐,๐๐๐	-	-	-	-	-	จำนวน/ กิจกรรมที่ ดำเนินการ	ป้องกันปัญหาน้ำท่วม	กองช่าง



ที่	โครงการ	วัตถุประสงค์	เป้าหมาย (ผลผลิตของโครงการ)	งบประมาณ					ตัวชี้วัด (KPI)	ผลที่คาดว่าจะได้รับ	หน่วยงานรับผิดชอบหลัก	
				๒๕๖๑ (บาท)	๒๕๖๒ (บาท)	๒๕๖๓ (บาท)	๒๕๖๔ (บาท)	๒๕๖๕ (บาท)				
๓๑	โครงการก่อสร้างท่อลอดเหลี่ยม หมู่ที่ ๕ บ้านลำโรง	เพื่อป้องกันน้ำท่วมและกักเก็บน้ำเพื่อใช้ในการทำการเกษตร	ก่อสร้างท่อลอดเหลี่ยมบริเวณทำนบหนองต้นครุ	-	๒๕๐,๐๐๐	-	-	-	-	จำนวน/กิจกรรมที่ดำเนินการ	ป้องกันปัญหาน้ำท่วม	กองช่าง
๓๒	โครงการขุดลอกสระหนองยาง หมู่ที่ ๕ บ้านลำโรง	เพื่อใช้กักเก็บน้ำสำหรับการอุปโภคและบริโภค	ขุดลอกสระหนองยาง หมู่ที่ ๕ บ้านลำโรง	-	-	๖๐๐,๐๐๐	-	-	-	จำนวน/กิจกรรมที่ดำเนินการ	ประชาชนมีน้ำสำหรับอุปโภคและบริโภค	กองช่าง
๓๓	โครงการขุดลอกหัวลำน้ำรอนกิ่งแก้ว หมู่ที่ ๕ บ้านลำโรง	เพื่อใช้กักเก็บน้ำสำหรับการอุปโภคและบริโภค	ขุดลอกหัวลำน้ำรอนกิ่งแก้ว หมู่ที่ ๕ บ้านลำโรง	-	-	-	-	๓๐๐,๐๐๐	-	จำนวน/กิจกรรมที่ดำเนินการ	ประชาชนมีน้ำสำหรับอุปโภคและบริโภค, ป้องกันน้ำท่วมและเพื่อการเกษตร	กองช่าง
๓๔	โครงการก่อสร้างรางระบายน้ำ หมู่ที่ ๕ บ้านลำโรง	เพื่อป้องกันน้ำท่วม	ก่อสร้างรางระบายน้ำจากทุ่งบ่อน้อย-บ้านนางवान	-	-	-	-	๔๐๐,๐๐๐	-	จำนวน/กิจกรรมที่ดำเนินการ	เพื่อป้องกันและแก้ไขปัญหาน้ำท่วม	กองช่าง
๓๕	โครงการขุดลอกหัวลำน้ำรอนกิ่งแก้ว หมู่ที่ ๕ บ้านลำโรง	เพื่อใช้กักเก็บน้ำสำหรับการอุปโภคและบริโภค	ขุดลอกหัวลำน้ำรอนกิ่งแก้ว กว้าง ๔๐ ม. ยาว ๖๐ ม. ลึก ๕ ม.	-	-	-	-	๑,๔๐๐,๐๐๐	-	จำนวน/กิจกรรมที่ดำเนินการ	เพื่อป้องกันและแก้ไขปัญหาน้ำท่วม	กองช่าง
๓๖	โครงการขุดลอกสระกลางหมู่บ้าน หมู่ที่ ๖ บ้านหนองตาเสา	เพื่อใช้กักเก็บน้ำสำหรับการอุปโภคและบริโภค	ขุดลอกสระเพื่อผลิตแหล่งน้ำดื่มสำหรับผลิตน้ำประปา	-	-	-	-	๕๕๐,๐๐๐	-	จำนวน/กิจกรรมที่ดำเนินการ	ประชาชนมีน้ำสำหรับอุปโภคและบริโภค	กองช่าง
๓๗	โครงการขุดลอกลำปะเทื่อน้อย หมู่ที่ ๖ บ้านหนองตาเสา	เพื่อป้องกันและแก้ปัญหาหน้าท่วม	ขุดลอกลำปะเทื่อน้อยจากนายธานี ทิพย์อักษร-คลองสุกนก	-	-	-	-	๑,๕๐๐,๐๐๐	-	จำนวน/กิจกรรมที่ดำเนินการ	ประชาชนมีแหล่งน้ำเพื่อใช้ในการเกษตร	กองช่าง

ที่	โครงการ	วัตถุประสงค์	เป้าหมาย (ผลผลิตของโครงการ)	งบประมาณ					ตัวชี้วัด (KPI)	ผลที่คาดว่าจะ ได้รับ	หน่วยงาน รับผิดชอบหลัก
				๒๕๖๑ (บาท)	๒๕๖๒ (บาท)	๒๕๖๓ (บาท)	๒๕๖๔ (บาท)	๒๕๖๕ (บาท)			
๕๐	โครงการชุดลอก ทำนบหนองตาเสา- ห้วยลำปะเทีย หมู่ที่ ๖ บ้านหนองตาเสา	เพื่อพัฒนาแหล่งน้ำ และแก้ปัญหาทำนบ ท่วม	ชุดลอกทำนบหนองตา เสา-ห้วยลำปะเทียพร้อม ถนนเลียบริดล่องลำปะเทีย	-	-	-	๓๐๐,๐๐๐	-	จำนวน/ กิจกรรมที่ ดำเนินการ	ประชาชนมีแหล่ง น้ำเพื่อใช้ในการทำ การเกษตรอย่าง พอเพียง	กองช่าง
๕๑	โครงการก่อสร้างราง น้ำ หมู่ที่ ๖	เพื่อก่อสร้างรางส่งน้ำ เพื่อใช้สำหรับทำ ระบบประปา	ก่อสร้างรางส่งน้ำจากทุ่ง ปะเทีย-สระน้ำกลาง หมู่บ้านเพื่อใช้สำหรับทำ ระบบประปา	-	-	-	๕๐๐,๐๐๐	-	จำนวน/ กิจกรรมที่ ดำเนินการ	ประชาชนมีน้ำ สำหรับกรอกอุปโภค และบริโภค	กองช่าง
๕๒	โครงการชุดลอก เหมืองใหม่ หมู่ที่ ๗ บ้านดอนหวาย	เพื่อพัฒนาแหล่งน้ำ ตามธรรมชาติและกัน แนวเขตพื้นที่ สาธารณะ	ชุดลอกเหมืองใหม่จาก อ่าววังเสว-หนองสรอง	-	-	๓๒๐,๐๐๐	-	จำนวน/ กิจกรรมที่ ดำเนินการ	ป้องกันปัญหาน้ำ ท่วมและป้องกัน การบุกรุกพื้นที่ สาธารณะ	กองช่าง	
๕๓	โครงการชุดลอกแก้ม ลิง หมู่ที่ ๗ บ้านดอน หวาย	เพื่อป้องกันและแก้ไข ปัญหาน้ำท่วมและเพื่อ เป็นแหล่งน้ำสำหรับ การเกษตร	ชุดลอกแก้มลิงบริเวณ ปากอ่าววังเสว	-	-	๓๒,๐๐๐,๐๐๐	๓๒,๐๐๐,๐๐๐	-	จำนวน/ กิจกรรมที่ ดำเนินการ	ป้องกันและแก้ไข ปัญหาน้ำท่วมและ เพื่อเป็นแหล่งน้ำ สำหรับการเกษตร	อบจ.
๕๔	โครงการชุดลอกสระ หนองบัว-หมู่ที่ ๘ บ้านปราสาทพร	พัฒนาแหล่งน้ำ สำหรับการอุปโภค- บริโภค	ชุดลอกสระหนองบัว-	-	-	๓๐๐,๐๐๐	-	จำนวน/ กิจกรรมที่ ดำเนินการ	ประชาชนมีน้ำ สำหรับการอุปโภค และบริโภค	กองช่าง	
๕๕	โครงการชุดลอกสระ หนองช้างเหียบ หมู่ ที่ ๘ บ้านปราสาทพร	พัฒนาแหล่งน้ำ สำหรับการอุปโภค- บริโภค	ชุดลอกสระหนอง ช้างเหียบ กว้าง ๕๕ ม. ยาว ๑๕๐ ม. ลึก ๑ ม.	-	-	-	๒๕๐,๐๐๐	-	จำนวน/ กิจกรรมที่ ดำเนินการ	ประชาชนมีน้ำ สำหรับการอุปโภค และบริโภค	กองช่าง

ที่	โครงการ	วัตถุประสงค์	เป้าหมาย (ผลผลิตของโครงการ)	งบประมาณ					ตัวชี้วัด (KPI)	ผลที่คาดว่าจะได้รับ	หน่วยงาน รับผิดชอบ
				๒๕๖๑ (บาท)	๒๕๖๒ (บาท)	๒๕๖๓ (บาท)	๒๕๖๔ (บาท)	๒๕๖๕ (บาท)			
๕๖	โครงการชุดลอกจาก ทำนบกู้-ทำนบใหม่ หมู่ที่ ๙ บ้านโคกขาม น้อย	เพื่อพัฒนาแหล่งน้ำ ตามธรรมชาติและกัน แนวเขตพื้นที่ สาธารณะ	ชุดลอกจากทำนบกู้- ทำนบใหม่ หมู่ที่ ๙ บ้าน โคกขามน้อย	-	-	-	-	๕๐๐,๐๐๐	จำนวน/ กิจกรรมที่ ดำเนินการ	ประชาชนมีน้ำสำหรับ การอุปโภคและ บริโภค	กองช่าง
๕๗	โครงการชุดลอกเหมือง หมู่ที่ ๙ บ้านโคกขาม น้อย	เพื่อพัฒนาแหล่งน้ำ ตามธรรมชาติและกัน แนวเขตพื้นที่ สาธารณะ	ชุดลอกจากตามตะวัน นาบยสุด เติงนิล-หือ ลอคเหลี่ยมเสื่อกระโตด	-	-	๖๐๐,๐๐๐	-	-	จำนวน/ กิจกรรมที่ ดำเนินการ	ประชาชนมีน้ำสำหรับ การอุปโภคและ บริโภค	กองช่าง
๕๘	โครงการชุดลอกคลอง ทางตะวันออก หมู่ที่ ๙ บ้าน โคกขามน้อย	เพื่อพัฒนาแหล่งน้ำ ตามธรรมชาติและกัน แนวเขตพื้นที่ สาธารณะ	ชุดลอกคลองทางตะวัน หมู่ที่ ๙ บ้านโคกขาม น้อย	-	-	-	๑,๒๐๐,๐๐๐	-	จำนวน/ กิจกรรมที่ ดำเนินการ	ป้องกันและแก้ไข ปัญหาน้ำท่วมและเพื่อ เป็นแหล่งน้ำสำหรับ การเกษตร	กองช่าง
๕๙	โครงการชุดสระน้ำฝั่ง ทางด้านทิศตะวันออก หมู่ที่ ๙ บ้านโคกขาม น้อย	เพื่อเป็นแหล่งน้ำ สำหรับใช้ใน การเกษตร	ชุดสระน้ำฝั่งทางต่า นทิศตะวันออก นายภภา จำเียรกุล	-	-	-	๕๕๐,๐๐๐	-	จำนวน/ กิจกรรมที่ ดำเนินการ	ประชาชนมีแหล่งน้ำ เพื่อใช้สำหรับ การเกษตร	กองช่าง
๕๐	โครงการชุดลอกเหมือง หมู่ที่ ๙ บ้านโคกขาม น้อย	เพื่อเป็นแหล่งน้ำ สำหรับใช้ใน การเกษตร	ชุดลอกเหมืองจากนา นายสุด-หุงเสื่อกระโตด กว้าง ๑๘ ม. ยาว ๒๐๐ ม. ลึก ๓๐ ม.	-	-	-	๑,๓๐๐,๐๐๐	-	จำนวน/ กิจกรรมที่ ดำเนินการ	ประชาชนมีแหล่งน้ำ เพื่อใช้สำหรับ การเกษตร	กองช่าง
๕๑	โครงการชุดลอกคลอง ละลม หมู่ที่ ๙ บ้านโคก ขามน้อย	เพื่อเป็นแหล่งน้ำ สำหรับใช้ใน การเกษตร	ชุดลอกคลองละลม กว้าง ๑๕ ม. ยาว ๕๐๐ ม. ลึก ๓ ม.	-	-	-	๕๐๐,๐๐๐	-	จำนวน/ กิจกรรมที่ ดำเนินการ	ประชาชนมีแหล่งน้ำ เพื่อใช้สำหรับ การเกษตร	กองช่าง

ที่	โครงการ	วัตถุประสงค์	เป้าหมาย (ผลผลิตของโครงการ)	งบประมาณ					ตัวชี้วัด (KPI)	ผลที่คาดว่าจะได้รับ	หน่วยงาน รับผิดชอบหลัก
				๒๕๖๑ (บาท)	๒๕๖๒ (บาท)	๒๕๖๓ (บาท)	๒๕๖๔ (บาท)	๒๕๖๕ (บาท)			
๕๖	โครงการชุดลอกสระหนองโคกถนน้อย หมู่ที่ ๑๐ บ้านโคกปราสาท	เพื่อเป็นแหล่งน้ำสำหรับใช้ในเกษตร	โครงการชุดลอกสระหนองโคกถนน้อย กว้าง ๖๗ ม. ยาว ๗๐ ม. ลึก ๓ ม.	-	-	๕๐๐,๐๐๐	-	-	จำนวน/กิจกรรมที่ดำเนินการ	ประชาชนมีแหล่งน้ำเพื่อใช้สำหรับ	กองช่าง
๕๓	โครงการชุดลอกเหมืองจากลำปะเทีย หมู่ที่ ๑๐	เพื่อเป็นแหล่งน้ำสำหรับใช้ในเกษตร	ชุดลอกเหมืองจากหนองสร้าง-บึงวังขอน ยาว ๑,๗๐๐ ม. กว้าง ๑,๕๐๐ ม. ลึก ๑,๕๐๐ ม.	-	-	๑๑๐,๐๐๐	-	-	จำนวน/กิจกรรมที่ดำเนินการ	ประชาชนมีแหล่งน้ำเพื่อใช้สำหรับ	กองช่าง
๕๔	โครงการชุดลอกสระโคกป่าช้า	เพื่อเป็นแหล่งน้ำสำหรับใช้ในเกษตร	ชุดลอกสระโคกป่าช้า กว้าง ๗๐ ม. ยาว ๘๐ ม. ลึก ๒ ม.	-	-	-	-	๓๐๘,๐๐๐	จำนวน/กิจกรรมที่ดำเนินการ	ประชาชนมีแหล่งน้ำเพื่อใช้สำหรับ	กองช่าง
๕๕	โครงการชุดลอกสระหนองปล่องน้อย หมู่ที่ ๑๐ บ้านโคกปราสาท	เพื่อเป็นแหล่งน้ำสำหรับใช้ในเกษตร	ชุดลอกสระหนองปล่องน้อย กว้าง ๑๕ ม. ยาว ๒๔๐ ลึก ๑ ม.	-	-	๑๐๘,๐๐๐	-	๘๒๕,๐๐๐	จำนวน/กิจกรรมที่ดำเนินการ	ประชาชนมีแหล่งน้ำเพื่อใช้สำหรับ	กองช่าง
๕๖	โครงการชุดลอกหัวถ้ำลำปะเทีย หมู่ที่ ๑๐ บ้านโคกปราสาท	เพื่อเป็นแหล่งน้ำสำหรับใช้ในเกษตร	ชุดลอกหัวถ้ำลำปะเทีย จากคลองชีเหล็ก-ท่าชุมแสง ยาว ๑,๐๐๐ ม. กว้าง ๑๕ ม. ลึก ๕ ม.	-	-	-	-	๒,๐๐๐,๐๐๐	จำนวน/กิจกรรมที่ดำเนินการ	ประชาชนมีแหล่งน้ำเพื่อใช้สำหรับ	กองช่าง
๕๗	โครงการชุดลอกลำปะเทีย หมู่ที่ ๑๐ บ้านโคกปราสาท	เพื่อเป็นแหล่งน้ำสำหรับใช้ในเกษตร	ชุด ลอกลำปะเทีย จากฝายบัวตาดั้ง-บึงวังขอน ยาว ๒,๐๐๐ ม. ลึก ๑๕ ม. ลึก ๕ ม.	-	-	-	-	๔,๐๐๐,๐๐๐	จำนวน/กิจกรรมที่ดำเนินการ	ประชาชนมีแหล่งน้ำเพื่อใช้สำหรับ	กองช่าง
รวม ๕๗ โครงการ				๓,๕๐๐,๐๐๐	๕๒๕,๐๐๐	๔๕,๖๘๐,๐๐๐	๕๐,๘๙๖,๐๐๐	๑๙,๙๗๘,๐๐๐			

รายละเอียดโครงการพัฒนา  
แผนพัฒนาท้องถิ่น (พ.ศ. ๒๕๖๑ - ๒๕๖๕)  
เทศบาลตำบลหนองปล่อง อำเภอขามเฒ่า จังหวัดบุรีรัมย์

- ก. ยุทธศาสตร์จังหวัดที่ ๒ ด้านสังคมและคุณภาพชีวิต  
ข. ยุทธศาสตร์การพัฒนาขององค์กรปกครองส่วนท้องถิ่นในเขตจังหวัดที่ ๑ เมืองป่าอยู่และคุณภาพชีวิตที่ดี  
ยุทธศาสตร์การพัฒนาของเทศบาลตำบลหนองปล่อง ๑ ยุทธศาสตร์การพัฒนาในด้านโครงสร้างพื้นฐาน

## ๑.๑ แผนงานและชุมชน

ที่	โครงการ	วัตถุประสงค์	เป้าหมาย (ผลผลิตของ โครงการ)	งบประมาณ					ตัวชี้วัด (KPI)	ผลที่คาดว่าจะ ได้รับ	หน่วยงาน รับผิดชอบ
				๒๕๖๑ (บาท)	๒๕๖๒ (บาท)	๒๕๖๓ (บาท)	๒๕๖๔ (บาท)	๒๕๖๕ (บาท)			
๑	โครงการติดตั้งโคมไฟฟ้า สาธารณะ จำนวน ๑๐ หมู่บ้าน	เพื่อให้ประชาชนมี ความสะดวกสบาย ปลอดภัยในการสัญจร ไป-มา และป้องกันการ เกิดเหตุ อาชญากรรม	ติดตั้งโคมไฟฟ้า สาธารณะจำนวน ๕๐ จุด จำนวน ๑๐ หมู่บ้าน	๑๕๐,๐๐๐	๑๕๐,๐๐๐	๑๕๐,๐๐๐	๑๕๐,๐๐๐	๑๕๐,๐๐๐	จำนวน/ กิจกรรมที่ติดตั้ง โคมไฟฟ้า สาธารณะ	ประชาชนมีความ ปลอดภัยในชีวิต และทรัพย์สินและ การสัญจรไป-มา	กองช่าง
๒	โครงการอุดหนุนขยาย เขตไฟฟ้า จำนวน ๑๐ หมู่บ้าน	เพื่อให้ประชาชนมี ไฟฟ้าใช้ครบคลุมทุก ครัวเรือน	ขยายเขตไฟฟ้าสำหรับ ครัวเรือนที่ยังไม่มี ไฟฟ้าใช้	๕๐๐,๐๐๐	๕๐๐,๐๐๐	๕๐๐,๐๐๐	๕๐๐,๐๐๐	๕๐๐,๐๐๐	จำนวน/ กิจกรรมที่ติดตั้ง เขตไฟฟ้า	ประชาชนมีความ และทรัพย์สิน	กองช่าง
๓	โครงการติดตั้งโคมไฟฟ้า สาธารณะบริเวณสนาม กีฬาากลางเทศบาลตำบล หนองปล่อง	เพื่อความปลอดภัย และป้องกันการเกิด อาชญากรรมภายใน พื้นที่	ติดตั้งโคมไฟฟ้า สาธารณะบริเวณรอบ สนามกีฬาากลาง	๕๐,๐๐๐	๕๐,๐๐๐	๕๐,๐๐๐	๕๐,๐๐๐	๕๐,๐๐๐	จำนวน/ กิจกรรมที่ติดตั้ง โคมไฟฟ้า สาธารณะ	ประชาชนมีความ และทรัพย์สินและ การสัญจรไป-มา	กองช่าง
รวม ๓ โครงการ				๗๐๐,๐๐๐	๗๐๐,๐๐๐	๗๐๐,๐๐๐	๗๐๐,๐๐๐	๗๐๐,๐๐๐			

รายละเอียดโครงการพัฒนา  
แผนพัฒนาท้องถิ่น (พ.ศ. ๒๕๖๑ - ๒๕๖๕)  
เทศบาลตำบลหนองปล่อง อำเภอขามเฒ่า จังหวัดบุรีรัมย์

ก. ยุทธศาสตร์จังหวัดที่ ๒ ด้านสังคมและคุณภาพชีวิต

ข. ยุทธศาสตร์การพัฒนาขององค์กรปกครองส่วนท้องถิ่นในเขตจังหวัดที่ ๑ เมืองเก่าและคุณภาพชีวิตที่ดี

ยุทธศาสตร์การพัฒนาของเทศบาลตำบลหนองปล่อง ๑ ยุทธศาสตร์การพัฒนาตำบลโครงสร้างพื้นฐาน

๑.๑ แผนงานพาณิชย์

ที่	โครงการ	วัตถุประสงค์	เป้าหมาย (ผลผลิตของโครงการ)	งบประมาณ					ตัวชี้วัด (KPI)	ผลที่คาดว่าจะได้รับ	หน่วยงาน รับผิดชอบ
				๒๕๖๑ (บาท)	๒๕๖๒ (บาท)	๒๕๖๓ (บาท)	๒๕๖๔ (บาท)	๒๕๖๕ (บาท)			
๑	ก่อสร้างระบบประปาผิวดินพร้อมอุปกรณ์ หมู่ที่ ๓ บ้านหนองใหญ่	เพื่อให้ราษฎรหมู่ที่ ๓ มีน้ำประปาเพียงพอสำหรับใช้ในการอุปโภค บริโภค	ก่อสร้างระบบประปาผิวดิน บริเวณหมู่ที่ ๓	-	-	-	๑๕๐,๐๐๐	๑๕๐,๐๐๐	จำนวน/ กิจกรรมที่ ดำเนินการ	ประชาชนหมู่ที่ ๓ มีน้ำประปาเพียงพอสำหรับทหารบริเวณ-อุปโภค	กองช่าง
๒	โครงการจะบ่อบาดาลเพื่อทำระบบประปาหมู่ที่ ๖ บ้านหนองตาเสา	เพื่อให้ราษฎรหมู่ที่ ๖ มีน้ำประปาเพียงพอสำหรับใช้ในการอุปโภค บริโภค	จะบ่อบาดาล บริเวณหมู่ที่ ๖	-	-	๑๕๐,๐๐๐	๑๕๐,๐๐๐	-	จำนวน/ กิจกรรมที่ ดำเนินการ	ประชาชนหมู่ที่ ๖ มีน้ำประปาเพียงพอสำหรับทหารบริเวณ-อุปโภค	กองช่าง
๓	โครงการก่อสร้างระบบประปาผิวดินคลองละลม หมู่ที่ ๙	เพื่อให้ราษฎรหมู่ที่ ๙ มีน้ำประปาเพียงพอสำหรับใช้ในการอุปโภค บริโภค	ก่อสร้างระบบประปาผิวดินคลองละลม	-	-	-	๕๐๐,๐๐๐	-	จำนวน/ กิจกรรมที่ ดำเนินการ	ประชาชนหมู่ที่ ๙ มีน้ำประปาเพียงพอสำหรับทหารบริเวณ-อุปโภค	กองช่าง
๔	โครงการจะบ่อบาดาลเพื่อทำระบบประปาหมู่ที่ ๕ บ้านสำโรง	เพื่อให้ราษฎรหมู่ที่ ๕ มีน้ำประปาเพียงพอสำหรับใช้ในการอุปโภค บริโภค	จะบ่อบาดาล บริเวณหมู่ที่ ๕	-	-	๕๐,๐๐๐	-	-	จำนวน/ กิจกรรมที่ ดำเนินการ	ประชาชนหมู่ที่ ๑๐ มีน้ำประปาเพียงพอสำหรับทหารบริเวณ-อุปโภค	กองช่าง
๕	โครงการก่อสร้างระบบประปาหมู่ที่ ๕ บ้านสำโรง	เพื่อให้ราษฎรหมู่ที่ ๕ มีน้ำประปาเพียงพอสำหรับใช้ในการอุปโภค บริโภค	ก่อสร้างระบบประปาหมู่บ้าน	-	-	-	๕๐๐,๐๐๐	-	จำนวน/ กิจกรรมที่ ดำเนินการ	ประชาชนหมู่ที่ ๑๐ มีน้ำประปาเพียงพอสำหรับทหารบริเวณ-อุปโภค	กองช่าง
รวม ๕ โครงการ				-	-	๑๕๐,๐๐๐	๑,๓๕๐,๐๐๐	๑๕๐,๐๐๐			

เทศบาลตำบลหนองปล่อง อำเภอขาม จังหวัดบุรีรัมย์

ก. ยุทธศาสตร์จังหวัดที่ ๒ ด้านสังคมและคุณภาพชีวิต  
 ข. ยุทธศาสตร์การพัฒนาขององค์กรปกครองส่วนท้องถิ่นในเขตจังหวัดที่ ๑ เมืองน่าอยู่และคุณภาพชีวิตที่ดี  
 ยุทธศาสตร์การพัฒนาของเทศบาลตำบลหนองปล่อง ๑ ยุทธศาสตร์การบริหารจัดการบ้านเมืองที่ดี

๑.๑ แผนงานเกษตรและชุมชน

ที่	โครงการ	วัตถุประสงค์	เป้าหมาย (ผลผลิตของโครงการ)	งบประมาณ					ตัวชี้วัด (KPI)	ผลที่คาดว่าจะ ได้รับ	หน่วยงาน รับผิดชอบ
				๒๕๖๑ (บาท)	๒๕๖๒ (บาท)	๒๕๖๓ (บาท)	๒๕๖๔ (บาท)	๒๕๖๕ (บาท)			
๑	โครงการก่อสร้างถนน บริเวณรอบอาคาร สำนักงาน	เพื่ออำนวยความสะดวก สะดวกให้กับ ประชาชนที่มา ติดต่อเทศบาล	ก่อสร้างถนนคอนกรีตรอบ บริเวณอาคารสำนักงาน กว้าง ๕ ม. ยาว ๒๐๐ ม. พื้นที่ไม่น้อยกว่า ๑,๐๐๐ ตร.ม.	-	๕๒๐,๐๐๐	๕๒๐,๐๐๐	-	-	ร้อยละ ของ ความพึง พอใจ	-เพื่อให้มีพื้นที่ เหมาะสมในการ รองรับการบริการ ของประชาชน	กองช่าง
๒	โครงการก่อสร้างเสารอง	ธงชาติ เป็นธงที่ แสดงความหมายถึง ประเทศไทยหรือ ชาติไทย	ฐานกว้าง ๖ ม. ยาว ๘ ม. สูง ๒๐ ม.	-	๑๕๐,๐๐๐	๑๕๐,๐๐๐	-	-	ร้อยละ ๑๐๐	เสารอง ๑ ต้น	กองช่าง
๓	โครงการปรับปรุงภูมิ ทัศน์บริเวณอาคาร สำนักงานเทศบาลถึง รอบบริเวณสหกรณ์ของ ใหญ่	เพื่อปรับปรุงภูมิ ทัศน์ให้มีความ สวยงามใช้ในการ จัดกิจกรรมต่างๆ	ปรับปรุงภูมิทัศน์รอบ อาคารสำนักงาน, ถนนดิน , เมลลาคอนกรีต	-	๒๐๐,๐๐๐	๒๐๐,๐๐๐	๒๐๐,๐๐๐	๒๐๐,๐๐๐	จำนวน/ กิจกรรมที่ ดำเนินการ	มีสถานที่สวยงาม เหมาะสมรองรับ การบริการของ ประชาชน	กองช่าง
๔	โครงการก่อสร้าง สวนสาธารณะเฉลิม พระเกียรติ	เพื่อปรับปรุงภูมิ ทัศน์	ก่อสร้างสวนสาธารณะเฉลิม พระเกียรติ	-	-	๓๐๐,๐๐๐	-	-	จำนวน/ กิจกรรมที่ ดำเนินการ	มีสถานที่สวยงาม เหมาะสมรองรับ การบริการของ ประชาชน	กองช่าง
รวม ๔ โครงการ				-	๘๗๐,๐๐๐	๑,๑๗๐,๐๐๐	๒๐๐,๐๐๐	๒๐๐,๐๐๐			

รายละเอียดโครงการพัฒนา  
แผนพัฒนาท้องถิ่น (พ.ศ. ๒๕๖๑ - ๒๕๖๕)  
เทศบาลตำบลหนองปล่อง อำเภอขามเฒ่า จังหวัดบุรีรัมย์

ก. ยุทธศาสตร์จังหวัดที่ ๒ ด้านสังคมและคุณภาพชีวิต

ข. ยุทธศาสตร์การพัฒนาขององค์กรปกครองส่วนท้องถิ่นในเขตจังหวัดที่ ๑ เมืองนาอยู่และคุณภาพชีวิตที่ดี

ยุทธศาสตร์การพัฒนาของเทศบาลตำบลหนองปล่อง ๕ ยุทธศาสตร์การบริหารจัดการบ้านเมืองที่ดี

๑.๑ แผนงานรักษาความสงบภายใน

ที่	โครงการ	วัตถุประสงค์	เป้าหมาย (ผลผลิตของ โครงการ)	งบประมาณ					ตัวชี้วัด (KPI)	ผลที่คาดว่าจะ ได้รับ	หน่วยงาน รับผิดชอบ
				๒๕๖๑ (บาท)	๒๕๖๒ (บาท)	๒๕๖๓ (บาท)	๒๕๖๔ (บาท)	๒๕๖๕ (บาท)			
๑	โครงการตรวจหาสารเสพติดในบัสสาธารณะผู้ขับขี่ยานพาหนะ	เพื่อแก้ปัญหาการระบาดของยาเสพติด	ตรวจสอบประสิทธิภาพของผู้ขับขี่ที่ส่งผู้จรไปมา ในเขตพื้นที่	๑๐,๐๐๐	๑๐,๐๐๐	๑๐,๐๐๐	๑๐,๐๐๐	๑๐,๐๐๐	ตรวจจากผู้ขับขี่ยานพาหนะที่ต้องสงสัยในเขตพื้นที่ ร้อยละ ๒๐	ช่วยป้องกันการระบาดของยาเสพติดและลดอุบัติเหตุ	สำนักปลัด
๒	โครงการอบรม ชักซ้อมปฏิบัติเหตุให้กับสมาชิก อบปร.	เพื่อชักซ้อมปฏิบัติเหตุประจำปี	เพื่อเตรียมความพร้อมในการเผชิญเหตุ	๑๐,๐๐๐	๑๐,๐๐๐	๑๐,๐๐๐	๑๐,๐๐๐	๑๐,๐๐๐	ชักซ้อมปีละ ๑ ครั้ง	บุคลากรที่มีความพร้อมในการ	สำนักปลัด
๓	โครงการป้องกันและลดปัญหายาเสพติด	เพื่อลดและป้องกันปัญหายาเสพติด	อบรมให้ความรู้เรื่องยาเสพติดแก่ประชาชนและเยาวชนปีละ ๑ ครั้ง	๕๐,๐๐๐	๑๐,๐๐๐	๑๐,๐๐๐	๕๐,๐๐๐	๕๐,๐๐๐	ผู้เข้าร่วมโครงการมีความรู้เรื่องยาเสพติดเพิ่มขึ้น	ประชาชนในหมู่บ้านมีความรู้เรื่องพิษภัยของเสพติดมากขึ้น	สำนักปลัด
๔	โครงการรณรงค์ป้องกันอุบัติเหตุทางถนนช่วงเทศกาลปีใหม่-สงกรานต์	เพื่อรณรงค์ป้องกันอุบัติเหตุทางถนน	ประชาสัมพันธ์ ๑๐ หมู่บ้านร่วมกิจกรรมรณรงค์เพื่อป้องกันอุบัติเหตุทางถนนช่วงเทศกาลสงกรานต์	๖๐,๐๐๐	๖๐,๐๐๐	๖๐,๐๐๐	๖๐,๐๐๐	๖๐,๐๐๐	ผู้เข้าร่วมโครงการมีความรู้มากขึ้น	ช่วยลดอุบัติเหตุทางถนนลดลง	สำนักปลัด



ที่	โครงการ	วัตถุประสงค์	เป้าหมาย (ผลผลิตของโครงการ)	งบประมาณ						ตัวชี้วัด (KPI)	ผลที่คาดว่าจะได้รับ	หน่วยงานรับผิดชอบหลัก
				๒๕๖๑ (บาท)	๒๕๖๒ (บาท)	๒๕๖๓ (บาท)	๒๕๖๔ (บาท)	๒๕๖๕ (บาท)	รวม			
๕	อุดหนุนโครงการชักชวน แผนเพื่อรองรับอุบัติเหตุ หมุ่และสาธารณภัย	เพื่อให้บุคลากรมี ความพร้อมในการ ปฏิบัติงาน	เพื่อลดการสูญเสีย ชีวิตและอวัยวะของ ประชาชน	๕,๐๐๐	๕,๐๐๐	๕,๐๐๐	๕,๐๐๐	๕,๐๐๐	๕,๐๐๐	จำนวน/กิจกรรม	-บุคลากรที่มีทักษะใน การให้ความ ช่วยเหลือประชาชน ที่เกิดจากอุบัติเหตุ	สำนักปลัด
๖	โครงการณรงค์เพื่อ ป้องกันและลดอุบัติเหตุ ทางถนน	เพื่อให้ประชาชน ตระหนักถึง ความสำคัญของ การป้องกัน อุบัติเหตุ	เพื่อลดการสูญเสีย ชีวิตและอวัยวะของ ประชาชน	๑๕,๐๐๐	๑๕,๐๐๐	๑๕,๐๐๐	๑๕,๐๐๐	๑๕,๐๐๐	๑๕,๐๐๐	จำนวน/กิจกรรม	-จำนวนอุบัติเหตุ ลดลง	สำนักปลัด
๗	โครงการศูนย์ปฏิบัติการ ร่วมในการช่วยเหลือ ประชาชน ของ อปท.	เพื่อเป็นศูนย์กลาง ในการให้ความ ช่วยเหลือ ประชาชน	-ประชาชนที่ได้รับ ความช่วยเหลืออย่าง ทันเวลาที่	-	๑๒๐,๐๐๐	๑๒๐,๐๐๐	๑๒๐,๐๐๐	๑๒๐,๐๐๐	๑๒๐,๐๐๐	จำนวน/กิจกรรม	-ประชาชนที่ได้รับ ความช่วยเหลือ อย่างทันเวลาที่	สำนักปลัด
๘	โครงการฝึกอบรมเพื่อ เพิ่มศักยภาพสมาชิก อป ท. ผู้นำชุมชน สมาชิก สภาเทศบาลและ พนักงานเทศบาล	เพื่อเพิ่มศักยภาพ สมาชิก อปท. ผู้นำ ชุมชน สมาชิกสภา เทศบาลและ พนักงานเทศบาล	-เพื่อให้ประชาชน ได้รับความช่วยเหลือ อย่างทันเวลาที่	-	-	๓๐๐,๐๐๐	๓๐๐,๐๐๐	๓๐๐,๐๐๐	๓๐๐,๐๐๐	จำนวน/กิจกรรม	เพื่อเพิ่มศักยภาพ สมาชิก อปท. ผู้นำ ชุมชน สมาชิกสภา เทศบาลและ พนักงานเทศบาล	สำนักปลัด
รวม ๘ โครงการ				๑๙๕,๐๐๐	๒๕๕,๐๐๐	๓๕๕,๐๐๐	๔๑๕,๐๐๐	๔๑๕,๐๐๐	๔๑๕,๐๐๐			

รายละเอียดโครงการพัฒนา  
แผนพัฒนาท้องถิ่น (พ.ศ. ๒๕๖๑ - ๒๕๖๕)  
เทศบาลตำบลหนองปล่อง อําเภอขําปี จังหวัดบุรีรัมย์

แบบ ผ.๐๒

- ก. ยุทธศาสตร์จังหวัดที่ ๔ ด้านรักษาความมั่นคง และความสงบ  
ข. ยุทธศาสตร์การพัฒนาขององค์กรปกครองส่วนท้องถิ่นในเขตจังหวัดที่ ๔ การพัฒนาขีดสมรรถนะขององค์กร  
ยุทธศาสตร์การพัฒนาของเทศบาลตำบลหนองปล่อง ๕ ยุทธศาสตร์การบริหารจัดการบ้านเมืองที่ดี

๑.๑ แผนงานบริหารงานทั่วไป

ที่	โครงการ	วัตถุประสงค์	เป้าหมาย (ผลผลิตของ โครงการ)	งบประมาณ					ตัวชี้วัด (KPI)	ผลที่คาดว่าจะได้รับ	หน่วยงาน รับผิดชอบ
				๒๕๖๑ (บาท)	๒๕๖๒ (บาท)	๒๕๖๓ (บาท)	๒๕๖๔ (บาท)	๒๕๖๕ (บาท)			
๑	เทศบาลตำบลหนองปล่องพบประชาชน	คณะผู้บริหาร บุคลากร ทด.หนองปล่องพบประชาชนเพื่อรับฟังปัญหาความต้องและการเสนอแนะของประชาชน	พบประชาชน ทั้ง ๑๐ หมู่บ้าน ปีละ ๑ ครั้ง	๑๐๐,๐๐๐	๑๐๐,๐๐๐	๑๐๐,๐๐๐	๑๐๐,๐๐๐	๑๐๐,๐๐๐	ผู้บริหาร รับทราบปัญหา ความต้องการ ของประชาชน ร้อยละ ๘๐	ประชาชนไม่เกิดโอกาส จนถึงปัญหาความ ต้องการ	สำนักปลัด และทุกกอง งาน
๒	โครงการจัดการเลือกตั้งผู้บริหารและสมาชิกสภาเทศบาล	เพื่อจัดการเลือกตั้งผู้บริหารสมาชิกสภาเทศบาลและประชาชนสัมพันธ์ในการเลือกตั้ง	จัดการเลือกตั้งผู้บริหารสมาชิกสภาเทศบาลและประชาชนสัมพันธ์ในการเลือกตั้ง	๕๐๐,๐๐๐	๕๐๐,๐๐๐	๕๐๐,๐๐๐	-	-	การเลือกตั้ง สำเร็จสู่ส่งร้อยละ ๑๐๐	คณะผู้บริหารและ สมาชิกสภาเทศบาลที่ ได้รับการเลือกตั้ง	สำนักปลัด
๓	โครงการเสริมสร้างป้องกันและปราบปรามการทุจริตในการปฏิบัติงาน	เพื่อเป็นการป้องกันการทุจริต การปฏิบัติงานมีความโปร่งใส ในการปฏิบัติงาน	พนักงานเทศบาล ตำบลหนองปล่อง	-	-	๑๐,๐๐๐	๑๐,๐๐๐	๑๐,๐๐๐	พนักงาน เทศบาลมีการ ปฏิบัติงานที่ โปร่งใส ร้อยละ ๑๐๐	พนักงานปฏิบัติงานมี ความโปร่งใส ในการ ปฏิบัติงาน	สำนักปลัด
๔	โครงการฝึกอบรมความรู้เกี่ยวกับความรู้ผิดทางละเมิดของเจ้าหน้าที่	เพื่อให้พนักงานได้รับความรู้ ความเข้าใจในสิทธิหน้าที่ ของตนเอง และเข้าใจในสิทธิ และร้องทุกข์ของพนักงาน	พนักงานเทศบาล ตำบลหนองปล่อง	-	-	๑๐,๐๐๐	๑๐,๐๐๐	๑๐,๐๐๐	พนักงานเข้าใจ สิทธิหน้าที่ของ ตนเอง ร้อยละ ๑๐๐	พนักงานมีความเข้าใจ ในสิทธิหน้าที่ ของตนเอง และเข้าใจในสิทธิ อุทธรณ์และร้องทุกข์ ของพนักงาน	สำนักปลัด

ที่	โครงการ	วัตถุประสงค์	เป้าหมาย (ผลผลิตของโครงการ)	งบประมาณ					ตัวชี้วัด (KPI)	ผลที่คาดว่าจะได้รับ	หน่วยงานรับผิดชอบหลัก
				๒๕๖๑ (บาท)	๒๕๖๒ (บาท)	๒๕๖๓ (บาท)	๒๕๖๔ (บาท)	๒๕๖๕ (บาท)			
๕	โครงการกิจกรรมเผยแพร่ความรู้เชิงกระบวนการและขั้นตอนการบริหารจัดการความเสี่ยง	เพื่อให้ผู้บริหารทุกระดับของ ทต. ท้องถิ่น หน่วยงานในสังกัด ทต. ท้องถิ่น หน่วยงาน และพนักงานในเทศบาลสามัญ และพนักงานจ้างจำนวน ๓๐ คน ผู้บริหาร ๕ คน	ผู้ดำรงตำแหน่งระดับบริหารท้องถิ่น หัวหน้าหน่วยงานในสังกัด ทต. ท้องถิ่น หน่วยงาน และพนักงานจ้างจำนวน ๓๐ คน ผู้บริหาร ๕ คน	-	-	๕,๐๐๐	๕,๐๐๐	๕,๐๐๐	ผู้เข้าร่วมโครงการ กิจกรรมดังกล่าว มีความเข้าใจเกี่ยวกับความเสี่ยง ตามหลักเกณฑ์การตรวจการคลังว่าด้วยมาตรฐานและหลักเกณฑ์การปฏิบัติการบริหารจัดการความเสี่ยง สำหรับหน่วยงานของรัฐ พ.ศ. ๒๕๖๒ ไม่น้อยกว่าร้อยละ๖๐ ของผู้เข้าร่วมอบรมทั้งหมด	ผู้เข้าร่วมโครงการ กิจกรรมดังกล่าวมีความเข้าใจเกี่ยวกับ การบริหารจัดการ ความเสี่ยงมากยิ่งขึ้น	หน่วยตรวจสอบภายใน
๖	โครงการจัดเวทีประชาคมหมู่บ้านเพื่อพัฒนาท้องถิ่น	เพื่อให้ประชาชนมีส่วนร่วมในการบริหารบ้านเมือง	จัดให้มีการประชาคมทุกหมู่บ้าน	๑๐,๐๐๐	๑๐,๐๐๐	๑๐,๐๐๐	๑๐,๐๐๐	๑๐,๐๐๐	ปีละ ๑ ครั้ง	ได้รับพึงปัญหาความต้องการของประชาชน	สำนักปลัด
๗	โครงการฝึกอบรมผู้นำชุมชนและศึกษาดูงาน	เพื่อให้ผู้นำศึกษาดูงานนอกสถานที่	จัดอบรมนอกสถานที่ ปีละ ๑ ครั้ง	๒๐๐,๐๐๐	๒๐๐,๐๐๐	๒๐๐,๐๐๐	๒๐๐,๐๐๐	๒๐๐,๐๐๐	ปีละ ๑ ครั้ง	ทำให้นำมาซึ่งความคิดริเริ่มสร้างสรรค์ในการพัฒนา	สำนักปลัด
๘	โครงการเสริมสร้างความรู้และเพิ่มทักษะแก่บุคลากรเทศบาล	เพื่อให้บุคลากรมีความรู้และทักษะในการปฏิบัติงาน	จัดอบรมสัมมนาให้ความรู้ในการทำงาน ปีละ ๑๐ ครั้ง	-	-	๒๐๐,๐๐๐	๒๐๐,๐๐๐	๒๐๐,๐๐๐	ปีละ ๑ ครั้ง	บุคลากรมีความรู้และทักษะในการปฏิบัติงาน	สำนักปลัด
๙	โครงการศูนย์พัฒนาราชการส่วนท้องถิ่น จ.บุรีรัมย์	เพื่อเป็นศูนย์กลางในการประสานราชการส่วนท้องถิ่น	เป็นศูนย์กลางการประสานงาน ท้องถิ่น จ.บุรีรัมย์	-	-	๒๐๐,๐๐๐	๒๐๐,๐๐๐	๒๐๐,๐๐๐	ปีละ ๑ ครั้ง	เพื่อเป็นศูนย์กลางในการประสานราชการส่วนท้องถิ่น	สำนักปลัด
รวม ๙ โครงการ				๘๑๐,๐๐๐	๘๑๐,๐๐๐	๑,๒๓๕,๐๐๐	๑,๒๓๕,๐๐๐	๑,๒๓๕,๐๐๐			

รายละเอียดโครงการพัฒนา  
แผนพัฒนาท้องถิ่น (พ.ศ. ๒๕๖๑ - ๒๕๖๕)  
เทศบาลตำบลหนองปล่อง อำเภอขามเฒ่า จังหวัดบุรีรัมย์

แบบ ผ.๐๒

ก. ยุทธศาสตร์จังหวัดที่ ๒ ด้านสังคมและคุณภาพชีวิต  
ข. ยุทธศาสตร์การพัฒนาขององค์การบริหารส่วนท้องถิ่นในเขตจังหวัดที่ ๒ การพัฒนาการท่องเที่ยวและกีฬา  
ยุทธศาสตร์การพัฒนาของเทศบาลตำบลหนองปล่อง ๕ ยุทธศาสตร์การบริหารจัดการบ้านเมืองที่ดี  
๑.๑ แผนงานการพัฒนาเสริมด้านการกีฬาและนันทนาการ

ที่	โครงการ	วัตถุประสงค์	เป้าหมาย (ผลผลิตของโครงการ)	งบประมาณ					ตัวชี้วัด (KPI)	ผลที่คาดว่าจะได้รับ	หน่วยงานรับผิดชอบหลัก
				๒๕๖๑ (บาท)	๒๕๖๒ (บาท)	๒๕๖๓ (บาท)	๒๕๖๔ (บาท)	๒๕๖๕ (บาท)			
๑	โครงการแข่งขันกีฬายาวชนประชาชน ตำบลก้อยาสถปตติ "หนองปล่องเกมส์"	- สนับสนุนให้มีการเล่นกีฬา	- เด็กเยาวชน ประชาชนตำบลหนองปล่อง	๑๐๐,๐๐๐	๑๑๐,๐๐๐	๑๕๐,๐๐๐	๑๕๐,๐๐๐	๑๕๐,๐๐๐	- จำนวนเด็กเยาวชน และประชาชน	- เด็กเยาวชน และประชาชน ได้ใช้เวลาว่างให้เกิดประโยชน์	กองการศึกษา
๒	โครงการจัดทีมกีฬาเข้าร่วมการแข่งขันกีฬานานาชาติ ตำบลก้อยาสถปตติ	- เพื่อสนับสนุนให้ประชาชนได้ออกกำลังกาย	- เด็กเยาวชน ประชาชนตำบลหนองปล่อง	๑๐๐,๐๐๐	๑๑๐,๐๐๐	๑๒๐,๐๐๐	๑๓๐,๐๐๐	๑๓๐,๐๐๐	- จำนวนเด็กเยาวชน และประชาชน	- เด็กเยาวชน และประชาชน ได้ใช้เวลาว่างให้เกิดประโยชน์	กองการศึกษา
๓	โครงการจัดทีมกีฬาเข้าร่วมการแข่งขันกีฬานานาชาติ มวลชน	- เพื่อสนับสนุนให้ประชาชนได้ออกกำลังกาย	- เด็กเยาวชน ประชาชนตำบลหนองปล่อง	๑๐,๐๐๐	๑๐,๐๐๐	๑๐,๐๐๐	๑๐,๐๐๐	๑๐,๐๐๐	- จำนวนเด็กเยาวชน และประชาชน	- เด็กเยาวชน และประชาชน ได้ใช้เวลาว่างให้เกิดประโยชน์	กองการศึกษา
๔	โครงการจัดทีมกีฬาเข้าร่วมการแข่งขันฟุตบอล	- เพื่อสนับสนุนให้ประชาชนได้ออกกำลังกาย	- เด็กเยาวชน ประชาชนตำบลหนองปล่อง	๕,๐๐๐	-	-	-	-	- จำนวนเด็กเยาวชน และประชาชน	- เด็กเยาวชน และประชาชน ได้ใช้เวลาว่างให้เกิดประโยชน์	กองการศึกษา
๕	โครงการพัฒนาศักยภาพส่งเจ้าหน้าที่เข้าร่วมการแข่งขันกีฬาประเภทต่างๆ	- เพื่อสนับสนุนให้ประชาชนได้ออกกำลังกาย	- เด็กเยาวชน ประชาชนตำบลหนองปล่อง	๑๐,๐๐๐	-	-	-	-	- จำนวนเด็กเยาวชน และประชาชน	- เด็กเยาวชน และประชาชน ได้ใช้เวลาว่างให้เกิดประโยชน์	กองการศึกษา
๖	อุดหนุนที่ทำการปกครอง อ.ขามเฒ่า ตามโครงการกีฬาชาวนานาชาติ ตามนโยบายสพตติ	- เพื่อสนับสนุนให้ประชาชนได้ออกกำลังกาย	- เด็กเยาวชน ประชาชนตำบลหนองปล่อง	๒๕,๐๐๐	๒๕,๐๐๐	๒๕,๐๐๐	๒๕,๐๐๐	๒๕,๐๐๐	- จำนวนเด็กเยาวชน และประชาชน	- เด็กเยาวชน และประชาชน ได้ใช้เวลาว่างให้เกิดประโยชน์	กองการศึกษา

ที่	โครงการ	วัตถุประสงค์	เป้าหมาย (ผลผลิตของโครงการ)	งบประมาณ					ตัวชี้วัด (KPI)	ผลที่คาดว่าจะได้รับ	หน่วยงานรับผิดชอบหลัก
				๒๕๖๑ (บาท)	๒๕๖๒ (บาท)	๒๕๖๓ (บาท)	๒๕๖๔ (บาท)	๒๕๖๕ (บาท)			
๗	อุดหนุนที่ว่าการปกครอง อ.บ้านคาตามโครงการแข่งขันฟุตบอลประเพณี จังหวัดบุรีรัมย์	- เพื่อสนับสนุนให้ ประชาชนได้ออกกำลังกาย	- เด็ก เยาวชน ประชาชนตำบลหนองปล่อง	๑๐,๐๐๐	-	-	-	-	- จำนวนเด็ก เยาวชน และ ประชาชน	- เด็ก เยาวชน และ ประชาชน ได้ใช้เวลาว่างให้เกิดประโยชน์	กองการศึกษา
รวม ๗ โครงการ				๒๖๐,๐๐๐	๒๕๕,๐๐๐	๒๗๕,๐๐๐	๒๕๕,๐๐๐	๒๕๕,๐๐๐			

รายละเอียดโครงการพัฒนา  
แผนพัฒนาท้องถิ่น (พ.ศ. ๒๕๖๑ - ๒๕๖๕)  
เทศบาลตำบลหนองปล่อง อำเภอขามเฒ่า จังหวัดบุรีรัมย์

ก. ยุทธศาสตร์จังหวัดที่ ๒ ด้านสังคมและคุณภาพชีวิต

ข. ยุทธศาสตร์การพัฒนาขององค์กรปกครองส่วนท้องถิ่นในเขตจังหวัดที่ ๑ เมื่อนำอยู่และคุณภาพชีวิตที่ดี  
ยุทธศาสตร์การพัฒนาของเทศบาลตำบลหนองปล่อง ๕ ยุทธศาสตร์การพัฒนาคุณภาพชีวิต

๑.๑ แผนงานสาธารณสุขท้องถิ่น

ที่	โครงการ	วัตถุประสงค์	เป้าหมาย (ผลผลิตของ โครงการ)	งบประมาณ					ตัวชี้วัด (KPI)	ผลที่คาดว่าจะได้รับ	หน่วยงานรับผิดชอบหลัก	
				๒๕๖๑ (บาท)	๒๕๖๒ (บาท)	๒๕๖๓ (บาท)	๒๕๖๔ (บาท)	๒๕๖๕ (บาท)				
๑	โครงการจัดขบวนทำ ร่วมงานนมัสการหลวงพ่ อชามเฒ่า	-เพื่อส่งเสริมและ อนุรักษ์ประเพณี วัฒนธรรมท้องถิ่น	- ประชาชน ค.หนอง ปล่อง ๕๐๐ คน ได้เข้า ร่วมกิจกรรมนมัสการ หลวงพ่อชามเฒ่า	๒๐,๐๐๐	๒๐,๐๐๐	๒๐,๐๐๐	๒๐,๐๐๐	๒๐,๐๐๐	๒๐,๐๐๐	-ประชาชน ๕๐๐ คน เข้าร่วมงาน หลวงพ่อชามเฒ่า	-อนุรักษ์วัฒนธรรม ประเพณีท้องถิ่น	กองการศึกษา ขอบทัก
๒	โครงการสืบสานประเพณี ลอยกระทง	- เพื่อให้ประชาชนได้ อนุรักษ์วัฒนธรรม ประเพณีสืบต่อไป	- ประชาชนตำบล หนองปล่องได้เข้าร่วม กิจกรรมลอยกระทง	๕๐,๐๐๐	๕๐,๐๐๐	๕๐,๐๐๐	๕๐,๐๐๐	๕๐,๐๐๐	๕๐,๐๐๐	-ประชาชนตำบล หนองปล่อง	-ให้ประชาชนได้ อนุรักษ์วัฒนธรรม ประเพณีสืบต่อไป	กองการศึกษา
๓	อุทยานที่ทำการปกครอง จังหวัดบุรีรัมย์ โครงการ จัดงานประเพณีขึ้นเขา พามรุ่ง	- เพื่อส่งเสริม ศิลปวัฒนธรรมและ จารีกประเพณีท้องถิ่น	- อุทยานท้องถิ่น จังหวัดบุรีรัมย์ ตาม โครงการจัดงาน ประเพณีขึ้นเขาพามรุ่ง	๒๐,๐๐๐	๒๐,๐๐๐	๒๐,๐๐๐	๒๐,๐๐๐	๒๐,๐๐๐	๒๐,๐๐๐	-ประชาชนได้ ศิลปวัฒนธรรม ท้องถิ่น	-อนุรักษ์วัฒนธรรม ประเพณีท้องถิ่น	สนง.ปกครอง ท้องถิ่น จ.บุรีรัมย์
๔	อุทยานที่ทำการปกครอง อ.ขามเฒ่า โครงการนมัสการ หลวงพ่อชามเฒ่า	-เพื่อส่งเสริมและ อนุรักษ์ประเพณี วัฒนธรรมท้องถิ่น	- ประชาชน ค.หนอง ปล่อง ได้เข้าร่วมงาน ประเพณีนมัสการ หลวงพ่อชามเฒ่า	๑๐,๐๐๐	๑๐,๐๐๐	๑๐,๐๐๐	๑๐,๐๐๐	๑๐,๐๐๐	๑๐,๐๐๐	-ประชาชนอนุรักษ์ สถานประเพณี วัฒนธรรมท้องถิ่น	-อนุรักษ์วัฒนธรรม ประเพณีท้องถิ่น	สนง.ปกครอง อ.ขามเฒ่า
๕	อุทยานที่ทำการปกครอง จังหวัดบุรีรัมย์ โครงการ จัดงานอนุรักษ์ประเพณี วัฒนธรรม เมืองบุรีรัมย์	-เพื่อส่งเสริมและ อนุรักษ์ประเพณี วัฒนธรรมท้องถิ่น	- ประชาชนได้เข้า ร่วมงานอนุรักษ์ ประเพณีวัฒนธรรม เมืองบุรีรัมย์	๑๐,๐๐๐	๑๐,๐๐๐	๑๐,๐๐๐	๑๐,๐๐๐	๑๐,๐๐๐	๑๐,๐๐๐	-ประชาชนอนุรักษ์ วัฒนธรรม	-อนุรักษ์ประเพณี วัฒนธรรมท้องถิ่น จังหวัดบุรีรัมย์	สนง.ปกครอง ท้องถิ่น จ.บุรีรัมย์

ที่	โครงการ	วัตถุประสงค์	เป้าหมาย (ผลผลิตของ โครงการ)	งบประมาณ					ตัวชี้วัด (KPI)	ผลที่คาดว่าจะได้รับ	หน่วยงาน รับผิดชอบ
				๒๕๖๑ (บาท)	๒๕๖๒ (บาท)	๒๕๖๓ (บาท)	๒๕๖๔ (บาท)	๒๕๖๕ (บาท)			
๖	อุดหนุนวัดบ้านตาเหล่ง โครงการฝึกอบรม คุณธรรมและจริยธรรม	- เพื่อฝึกอบรม คุณธรรมและ จริยธรรมให้แก่ เด็ก เยาวชน และ ประชาชนทั่วไป	- เด็ก เยาวชน และ ประชาชน ตาเหล่ง ปล่อย	๓๐,๐๐๐	๓๐,๐๐๐	๓๐,๐๐๐	๓๐,๐๐๐	๓๐,๐๐๐	- มีอบรม และ คุณธรรม และ จริยธรรม	- เด็ก เยาวชน และ ประชาชน ได้รับการ ฝึกอบรมด้าน คุณธรรมและ จริยธรรม	วัดบ้าน ตาเหล่ง
รวม ๖ โครงการ				๑๕๐,๐๐๐	๑๕๐,๐๐๐	๑๕๐,๐๐๐	๑๕๐,๐๐๐	๑๕๐,๐๐๐			

รายละเอียดโครงการพัฒนา  
แผนพัฒนาท้องถิ่น (พ.ศ. ๒๕๖๑ - ๒๕๖๕)  
เทศบาลตำบลหนองปล่อง อำเภอขามเฒ่า จังหวัดบุรีรัมย์

แบบ ผ.๐๒

ก. ยุทธศาสตร์จังหวัดที่ ๒ ด้านสังคมและคุณภาพชีวิต  
ข. ยุทธศาสตร์การพัฒนาขององค์กรปกครองส่วนท้องถิ่นในเขตจังหวัดที่ ๑ เมืองนาอยู่และคุณภาพชีวิต  
ยุทธศาสตร์ด้านการพัฒนาของเทศบาลตำบลหนองปล่อง ๓ ยุทธศาสตร์การพัฒนาคุณภาพชีวิต

๑.๑ แผนงานการศึกษา

ที่	โครงการ	วัตถุประสงค์	เป้าหมาย (ผลผลิตของโครงการ)	งบประมาณ					ตัวชี้วัด (KPI)	ผลที่คาดว่าจะได้รับ	หน่วยงานรับผิดชอบหลัก
				๒๕๖๑ (บาท)	๒๕๖๒ (บาท)	๒๕๖๓ (บาท)	๒๕๖๔ (บาท)	๒๕๖๕ (บาท)			
๑	โครงการจ้างเหมาทำ ความสะอาดศูนย์ พัฒนาเด็กเล็ก	- เพื่อให้ศูนย์พัฒนา เด็กเล็กสะอาด เป็น ระเบียบเรียบร้อย และได้มาตรฐาน	- ศูนย์พัฒนาเด็ก เล็ก สังกัดเทศบาล ตำบลหนองปล่อง	๕๕,๐๐๐	๕๕,๐๐๐	๑๐๐,๐๐๐	๑๐๐,๐๐๐	๑๐๐,๐๐๐	-จำนวน ศพด. ๓ แห่ง	-ศูนย์พัฒนาเด็กเล็กสังกัด เทศบาลตำบลหนองปล่อง สะอาด ปลอดภัย เป็น ระเบียบเรียบร้อยตาม มาตรฐานของศูนย์พัฒนา เด็กเล็ก	กอง การศึกษา
๒	โครงการจัดการเรียน การสอนของศูนย์ พัฒนาเด็กเล็ก	- เพื่อจัดการเรียนการ สอน จัดหาวัสดุ การศึกษาและเครื่อง เล่นพัฒนาเด็กปฐมวัย	- นักเรียนอายุ ๒ - ๕ ปี ศูนย์พัฒนาเด็ก เล็กสังกัดเทศบาล ตำบลหนองปล่อง	๑๕๐,๐๐๐	๑๒๐,๐๐๐	๑๗๐,๐๐๐	๑๗๐,๐๐๐	๑๗๐,๐๐๐	-เด็กนักเรียน อายุ ๒-๕ ปี	-เด็กนักเรียนศูนย์พัฒนา เด็กเล็กมีวัสดุอุปกรณ์ และเครื่องเล่นพัฒนาการ ครบทุกคน	กอง การศึกษา
๓	โครงการจัดงานวันเด็ก แห่งชาติ	- เพื่อให้เด็กนักเรียน ในเขตพื้นที่ ต.หนอง ปล่องได้เข้าร่วม กิจกรรมวันเด็ก	- เด็กในพื้นที่ เทศบาลตำบลหนอง ปล่อง	๒๐,๐๐๐	๒๐,๐๐๐	๒๐,๐๐๐	๒๐,๐๐๐	๒๐,๐๐๐	-เด็กเข้าร่วม กิจกรรมวัน เด็กแห่งชาติ	-นักเรียนในเขตพื้นที่ เทศบาลได้เข้าร่วม กิจกรรมวันเด็กแห่งชาติ	กอง การศึกษา
๔	โครงการพัฒนาครู ผู้ดูแลเด็ก/ผู้ดูแลเด็ก	- เพื่อให้บุคลากรมี ความรู้และทักษะใน การปฏิบัติงาน	- ครู/ผู้ดูแลเด็กศูนย์ พัฒนาเด็กเล็ก	๑๒,๐๐๐	๑๒,๐๐๐	๑๒,๐๐๐	๑๒,๐๐๐	๑๒,๐๐๐	-จำนวนครู/ ผู้ดูแลเด็ก	-ครู/ผู้ดูแลเด็กมีความรู้ และทักษะที่เพิ่มขึ้นในการ ปฏิบัติงาน	กอง การศึกษา



ที่	โครงการ	วัตถุประสงค์	เป้าหมาย (ผลผลิตของโครงการ)	งบประมาณ					ตัวชี้วัด (KPI)	ผลที่คาดว่าจะได้รับ	หน่วยงานรับผิดชอบหลัก
				๒๕๖๑ (บาท)	๒๕๖๒ (บาท)	๒๕๖๓ (บาท)	๒๕๖๔ (บาท)	๒๕๖๕ (บาท)			
๕	โครงการสนับสนุนค่าใช้จ่ายการบริหารสถานศึกษา	-เพื่อให้เด็กมีอาหารกลางวันรับประทานอย่างเพียงพอ	- เด็กนักเรียนมีอาหารกลางวันรับประทานอย่างเพียงพอทั้ง ๓ แห่ง	๓๘๓,๐๐๐	๓๒๙,๐๐๐	๔๘๑,๐๐๐	๔๘๐,๐๐๐	๔๘๐,๐๐๐	-จำนวนนักเรียน ศพต.จำนวน ๓ แห่ง	-เด็กนักเรียนศูนย์พัฒนาเด็กเล็กมีอาหารกลางวันรับประทานอย่างเพียงพอ	กองการศึกษา
๖	โครงการจัดหาอาหารเสริม (นม)	-เพื่อให้เด็กนักเรียนได้รับอาหารเสริม (นม) อย่างเพียงพอ	- นักเรียนโรงเรียนสังกัด สพฐ. และนักเรียน ศพต.สังกัดเทศบาล ได้ดื่มนมครบ ๒๖๐ วัน	๑,๒๕๘,๐๐๐	๑,๒๕๖,๐๐๐	๑,๓๐๐,๐๐๐	๑,๓๐๐,๐๐๐	๑,๓๐๐,๐๐๐	-จำนวนนักเรียนโรงเรียนสังกัด สพฐ. และนักเรียน ศพต.สังกัดเทศบาล	-เด็กนักเรียนในเขตเทศบาลได้รับอาหารเสริม (นม) อย่างเพียงพอ	กองการศึกษา
๗	-โครงการสนับสนุนค่าใช้จ่ายในการบริหารสถานศึกษา - ค่าหนังสือเรียนสำหรับเด็กปฐมวัย (อายุ ๓ - ๕ ปี) ของศูนย์พัฒนาเด็กเล็กสังกัดเทศบาลตำบลหนองปล่อง จำนวน ๓ แห่ง	-เพื่อให้เด็กปฐมวัยอายุ ๓ - ๕ ปี มีหนังสือเรียน	- เด็กปฐมวัยอายุ ๓ - ๕ ปี ศูนย์พัฒนาเด็กเล็ก สังกัดเทศบาลตำบลหนองปล่อง	-	๗,๘๐๐	๑๐,๐๐๐	๑๐,๐๐๐	๑๐,๐๐๐	-จำนวนนักเรียนและจำนวนอุปกรณ์การเรียน	-เด็กนักเรียนปฐมวัยอายุ ๓-๕ ปี ของ ศพต. สังกัด ทต.หนองปล่อง มีอุปกรณ์การเรียนครบทุกคน	กองการศึกษา
๘	- ค่าอุปกรณ์การเรียนสำหรับเด็กปฐมวัย (อายุ ๓ - ๕ ปี) ของศูนย์พัฒนาเด็กเล็กสังกัดเทศบาลตำบลหนองปล่อง จำนวน ๓ แห่ง	-เพื่อให้เด็กปฐมวัยอายุ ๓ - ๕ ปี มีอุปกรณ์การเรียน	- เด็กปฐมวัยอายุ ๓ - ๕ ปี ศูนย์พัฒนาเด็กเล็ก สังกัดเทศบาลตำบลหนองปล่อง	-	๗,๘๐๐	๑๐,๐๐๐	๑๐,๐๐๐	๑๐,๐๐๐	-จำนวนนักเรียนและจำนวนอุปกรณ์การเรียน	-เด็กนักเรียนปฐมวัยอายุ ๓-๕ ปี ของ ศพต. สังกัด ทต.หนองปล่อง มีอุปกรณ์การเรียนครบทุกคน	กองการศึกษา

ที่	โครงการ	วัตถุประสงค์	เป้าหมาย (ผลผลิตของ โครงการ)	งบประมาณ					ตัวชี้วัด (KPI)	ผลที่คาดว่าจะ ได้รับ	หน่วยงา รับผิดชอบหลัก
				๒๕๖๑ (บาท)	๒๕๖๒ (บาท)	๒๕๖๓ (บาท)	๒๕๖๔ (บาท)	๒๕๖๕ (บาท)			
๙	โครงการสนับสนุน ค่าใช้จ่ายในการบริหาร สถานศึกษา - ค่าเครื่องแบบนักเรียน สำหรับเด็กปฐมวัย (อายุ ๓ - ๕ ปี) ของศูนย์พัฒนาเด็ก เล็กสังกัดเทศบาลตำบล หนองปล่อง จำนวน ๓ แห่ง	- เพื่อให้เด็กปฐมวัย อายุ ๓ - ๕ ปี มี เครื่องแบบนักเรียน	- เด็กปฐมวัยอายุ ๓ - ๕ ปี ศูนย์ พัฒนาเด็กเล็ก สังกัดเทศบาล ตำบลหนองปล่อง	-	๑๑,๓๐๐	๑๓,๐๐๐	๑๓,๐๐๐	๑๓,๐๐๐	-จำนวนนักเรียน และเครื่องแบบ นักเรียน	-เด็กนักเรียน ปฐมวัยอายุ ๓- ๕ ปี ของ ศพด. ปล่อง มีเครื่องแบบ นักเรียน ครบทุก คน	กอง การศึกษา ชอบหลัก
๑๐	- โครงการสนับสนุน ค่าใช้จ่ายในการบริหาร สถานศึกษา - ค่ากิจกรรมพัฒนาผู้เรียน สำหรับเด็กปฐมวัย (อายุ ๓ - ๕ ปี) ของศูนย์พัฒนาเด็ก เล็กสังกัดเทศบาลตำบล หนองปล่อง จำนวน ๓ แห่ง	- เพื่อให้เด็กปฐมวัย อายุ ๓ - ๕ ปี ได้ เข้าร่วมกิจกรรม พัฒนาผู้เรียน	- เด็กปฐมวัยอายุ ๓ - ๕ ปี ศูนย์ พัฒนาเด็กเล็ก สังกัดเทศบาล ตำบลหนองปล่อง	-	๑๗,๐๐๐	๑๘,๐๐๐	๑๘,๐๐๐	๑๘,๐๐๐	-จำนวนนักเรียน และได้เข้าร่วม กิจกรรมพัฒนา ผู้เรียน	-เด็กนักเรียน ปฐมวัยอายุ ๓-๕ ปี ของ ศพด. ปล่อง ได้เข้าร่วม กิจกรรมพัฒนา ผู้เรียน ครบทุกคน	กอง การศึกษา
๑๑	อุดหนุนค่าอาหารกลางวัน สำหรับโรงเรียนในเขต เทศบาล จำนวน ๓ แห่ง	- จัดอาหารกลางวัน ให้กับเด็กนักเรียน จำนวน ๓ แห่ง ใน เขตเทศบาลตำบล หนองปล่อง	- โรงเรียนในเขต เทศบาลตำบล หนองปล่อง จำนวน ๓ แห่ง	๒,๕๐๒,๐๐๐	๒,๓๓๒,๐๐๐	๒,๕๐๐,๐๐๐	๒,๕๐๐,๐๐๐	๒,๕๐๐,๐๐๐	- จำนวนนักเรียน โรงเรียนทั้ง ๓ แห่ง	- เด็กนักเรียนของ โรงเรียนทั้ง ๓ แห่ง ได้รับประทาน อาหารกลางวัน อย่างเพียงพอ	กอง การศึกษา
๑๒	ค่าใช้จ่ายศูนย์พัฒนาเด็กเล็ก สังกัดเทศบาลตำบลหนอง ปล่อง	- เพื่อจ่ายค่าไฟฟ้า ให้อาคารเรียนศูนย์ พัฒนาเด็กเล็ก	- ศูนย์พัฒนาเด็ก เล็กสังกัดเทศบาล ตำบลหนองปล่อง	-	๖,๐๐๐	๖,๐๐๐	๖,๐๐๐	๖,๐๐๐	- จำนวนศูนย์ พัฒนาเด็กเล็ก	- มีไฟฟ้าใช้ใน อาคารเรียนศูนย์ พัฒนาเด็กเล็ก	กอง การศึกษา
๑๓	โครงการจัดซื้อที่ดินเพื่อ ก่อสร้างศูนย์พัฒนาเด็กเล็ก บ้านตาเหล็ง	- เพื่อจัดหาที่ดิน สำหรับก่อสร้าง ศพด.บ้านตาเหล็ง	- ศูนย์พัฒนาเด็ก เล็ก สังกัดเทศบาล ตำบลหนองปล่อง	-	๑๐๐,๐๐๐	-	-	๑๐๐,๐๐๐	- ศูนย์พัฒนาเด็ก เล็กสังกัดเทศบาล ตำบลหนองปล่อง	- จัดซื้อเพื่อ ก่อสร้างศูนย์ พัฒนาเด็กเล็ก	กอง การศึกษา

แบบ ผ.๐๒

ที่	โครงการ	วัตถุประสงค์	เป้าหมาย (ผลผลิตของ โครงการ)	งบประมาณ					ตัวชี้วัด (KPI)	ผลที่คาดว่าจะ ได้รับ	หน่วยงานรับ ผิด ชอบหลัก								
				๒๕๖๑ (บาท)	๒๕๖๒ (บาท)	๒๕๖๓ (บาท)	๒๕๖๔ (บาท)	๒๕๖๕ (บาท)											
๑๔	โครงการพัฒนาศูนย์ ก่อสร้างศูนย์พัฒนาเด็ก เล็กโรงเรียนบ้านดอน หวาย	- เพื่อถมดิน ก่อสร้าง ศพต.ร.ร.บ้าน ดอนหวาย	- ศูนย์พัฒนาเด็กเล็ก สังกัดเทศบาลตำบล หนองปล่อง	-	๑๕๐,๐๐๐	-	-	-	-	-	-	-	-	-	-	-	-	-	ศูนย์พัฒนา เด็กเล็ก กองการศึกษา
๑๕	โครงการจัดหาบุคลากร ปฏิบัติงานแม่บ้านประจำ ศพต.	- เพื่อจัดหา บุคลากรทำความสะอาด สะอาด ศพต. สังกัดเขต.หนอง ปล่อง	- ศูนย์พัฒนาเด็กเล็ก สังกัดเทศบาลตำบล หนองปล่อง	๘๕,๐๐๐	๘๕,๐๐๐	๒๐๐,๐๐๐	๒๐๐,๐๐๐	๒๐๐,๐๐๐	๒๐๐,๐๐๐	-	จำนวน ๒ คน	- สามารถ ปฏิบัติงานการ บริการสำหรับ ศูนย์พัฒนาเด็ก เล็ก	ศูนย์พัฒนา เด็กเล็ก กองการศึกษา	ศูนย์พัฒนา เด็กเล็ก กองการศึกษา					
๑๖	โครงการจ้างเหมาบริการ เจ้าหน้าที่งานทั่วไปกอง การศึกษา	- เพื่อจัดทำ เอกสารงานกอง การศึกษา	- กองการศึกษา	๘๔,๐๐๐	๘๕,๐๐๐	๑๑๐,๐๐๐	๑๑๐,๐๐๐	๑๑๐,๐๐๐	๑๑๐,๐๐๐	-	จำนวน ๑ คน	- ปฏิบัติงานด้าน เอกสาร เพื่อการ อำนวยความสะดวกแก่ ประชาชน	กองการศึกษา	กองการศึกษา					
๑๗	โครงการเช่าอาคาร สำหรับจัดการเรียนการ สอนศูนย์พัฒนาเด็กเล็ก	- เพื่อเช่าอาคาร เรียนจัดการเรียน การสอน ศพต. บ้านตาเหล็ก	- ศพต.บ้าน ตาเหล็ก	-	๒๕,๐๐๐	๒๕,๐๐๐	๒๕,๐๐๐	๒๕,๐๐๐	๒๕,๐๐๐	-	-	-	-	ศพต.บ้าน ตาเหล็ก กองการศึกษา					
๑๘	โครงการก่อสร้างอาคาร ศูนย์พัฒนาเด็กเล็ก โรงเรียนบ้านดอนหวาย	- เพื่อให้มีศูนย์ พัฒนาเด็กเล็ก ภายในชุมชน	- ก่อสร้างศูนย์พัฒนา เด็กเล็ก ขนาดไม่เกิน ๕๐ คน พร้อมห้องน้ำ ครูและหลังคาคลุมป่อ ทราย	-	-	๒,๒๕๗,๑๐๐	๒,๒๕๗,๑๐๐	๒,๒๕๗,๑๐๐	๒,๒๕๗,๑๐๐	-	-	-	-	ศพต.ร.ร.บ้าน ดอนหวาย กองการศึกษา					
๑๙	โครงการก่อสร้างอาคาร ศูนย์พัฒนาเด็กเล็กบ้าน ตาเหล็ก	- เพื่อให้มีศูนย์ พัฒนาเด็กเล็ก ภายในชุมชน	- อาคารศูนย์พัฒนา เด็กเล็ก ขนาด ๕๑- ๘๐ คน พร้อมห้องน้ำ ครูและทางเดินเชื่อม ระหว่างอาคาร	-	-	๒,๗๒๔,๗๐๐	๒,๗๒๔,๗๐๐	๒,๗๒๔,๗๐๐	๒,๗๒๔,๗๐๐	-	-	-	-	ศพต.บ้าน ตาเหล็ก กองการศึกษา					

ที่	โครงการ	วัตถุประสงค์	เป้าหมาย (ผลผลิตของโครงการ)	งบประมาณ					ตัวชี้วัด (KPI)	ผลที่คาดว่าจะได้รับ	หน่วยงานรับผิดชอบหลัก	
				๒๕๖๑ (บาท)	๒๕๖๒ (บาท)	๒๕๖๓ (บาท)	๒๕๖๔ (บาท)	๒๕๖๕ (บาท)				
๒๐	โครงการรณดินเพื่อก่อสร้างศูนย์พัฒนาเด็กเล็กบ้านตาเหล็ก	- เพื่อรณดินให้แก่ศูนย์พัฒนาเด็กเล็กบ้านตาเหล็ก	- ศูนย์พัฒนาเด็กเล็ก บ้านตาเหล็ก	-	๑๕๐,๐๐๐	๑๕๐,๐๐๐	๑๕๐,๐๐๐	๑๕๐,๐๐๐	๑๕๐,๐๐๐	- ศูนย์พัฒนาเด็กเล็กบ้านตาเหล็ก จำนวน ๑ แห่ง	- ถมดิน เพื่อก่อสร้างอาคารเรียน ศพด.บ้านตาเหล็ก	ศพด.บ้านตาเหล็ก กองการศึกษา
๒๑	โครงการจัดซื้อพัฒนาสำหรับศูนย์พัฒนาเด็กเล็ก	- เพื่อจัดซื้อพัฒนาให้แก่ ศพด.สังกัดเทศบาลตำบลหนองปล่อง	- ศพด.สังกัดเทศบาลตำบลหนองปล่อง จำนวน ๓ แห่ง	๗๕,๐๐๐	๗๕,๐๐๐	๗๕,๐๐๐	๗๕,๐๐๐	๗๕,๐๐๐	- จำนวนพัฒนา ๑๐ เครื่อง	- ศูนย์พัฒนาเด็กเล็กพัฒนาใช้ในการพัฒนาศูนย์พัฒนาเด็กเล็ก	กองการศึกษา	
๒๒	โครงการซ่อมแซมศูนย์พัฒนาเด็กเล็ก	- เพื่อซ่อมแซมศูนย์พัฒนาเด็กเล็กสังกัดเทศบาลตำบลหนองปล่อง	- ศูนย์พัฒนาเด็กเล็กสังกัดเทศบาลตำบลหนองปล่อง จำนวน ๓ แห่ง	๑๕๐,๐๐๐	๑๕๐,๐๐๐	๑๕๐,๐๐๐	๑๕๐,๐๐๐	๑๕๐,๐๐๐	- จำนวนศูนย์พัฒนาเด็กเล็ก ทั้ง ๓ แห่ง	- ศูนย์พัฒนาเด็กเล็กได้รับการซ่อมแซมเป็นประจำ ระเบียบเรียบร้อยและปลอดภัย	ศพด.สังกัดเทศบาลตำบลหนองปล่อง กองการศึกษา	
๒๓	โครงการปรับปรุงภูมิทัศน์	- เพื่อปรับปรุงภูมิทัศน์ของศูนย์พัฒนาเด็กเล็กสังกัดเทศบาลตำบลหนองปล่อง	- ศูนย์พัฒนาเด็กเล็กสังกัดเทศบาลตำบลหนองปล่อง	๓๐๐,๐๐๐	๓๐๐,๐๐๐	๓๐๐,๐๐๐	๓๐๐,๐๐๐	๓๐๐,๐๐๐	- จำนวนศูนย์พัฒนาเด็กเล็ก ทั้ง ๓ แห่ง	- ใต้รับการภูมิทัศน์ให้สวยงามร่มรื่นอยู่ตลอดเวลา	กองการศึกษา	
๒๔	โครงการก่อสร้างที่บังแดดและกันสาดฝนให้กับศูนย์พัฒนาเด็กเล็ก	- เพื่อก่อสร้างที่บังแดดและกันสาดฝนให้กับศูนย์พัฒนาเด็กเล็ก	- ศูนย์พัฒนาเด็กเล็กเทศบาลตำบลหนองปล่อง	-	-	๒๐๐,๐๐๐	๒๐๐,๐๐๐	๒๐๐,๐๐๐	- ศูนย์พัฒนาเด็กเล็ก จำนวน ๑ แห่ง	- เด็กนักเรียนมีสถานที่เพื่อจัดกิจกรรมการเรียนการสอนและลดอุบัติเหตุในช่วงฤดูฝน	ศพด. ทต.หนองปล่อง กองการศึกษา	
๒๕	โครงการก่อสร้างอ่างล้างหน้า แปรงฟัน	- เพื่อก่อสร้างอ่างล้างหน้า แปรงฟัน สำหรับเด็กนักเรียน	- ศูนย์พัฒนาเด็กเล็กเทศบาลตำบลหนองปล่อง	-	-	๕๐,๐๐๐	๕๐,๐๐๐	๕๐,๐๐๐	- ก่อสร้างอ่างล้างหน้า แปรงฟัน จำนวน ๑ แห่ง	- เด็กนักเรียนมีอ่างล้างหน้า แปรงฟัน ใช้ได้อย่างเพียงพอ	ศพด. ทต.หนองปล่อง กองการศึกษา	

ที่	โครงการ	วัตถุประสงค์	เป้าหมาย (ผลผลิตของ โครงการ)	งบประมาณ					ตัวชี้วัด (KPI)	ผลที่คาดว่าจะ ได้รับ	หน่วยงานรับ ผิด ชอบหลัก
				๒๕๖๑ (บาท)	๒๕๖๒ (บาท)	๒๕๖๓ (บาท)	๒๕๖๔ (บาท)	๒๕๖๕ (บาท)			
๒๖	โครงการจัดซื้อ วัสดุสำนักงาน	- เพื่อจัดซื้อวัสดุ สำนักงาน	- ศูนย์พัฒนาเด็ก เล็ก - กองการศึกษา	-	-	๑๐๐,๐๐๐	๑๐๐,๐๐๐	๑๐๐,๐๐๐	- จำนวนวัสดุ สำนักงาน	- ศพด.และกอง การศึกษาวัสดุ สำนักงานที่จำเป็น ในการปฏิบัติงาน	ศพด.ทต. หนองปล่อง กองการศึกษา
๒๗	โครงการก่อสร้าง สนามเด็กเล่น สร้างปัญญา (ตาม รอยพ่อ)	- เพื่อก่อสร้าง สนามเด็กเล่น	- ศูนย์พัฒนาเด็ก เล็กสังกัดเทศบาล ตำบลหนองปล่อง	-	-	๓๐๐,๐๐๐	๓๐๐,๐๐๐	๓๐๐,๐๐๐	- จำนวนสนาม เด็กเล็ก ๓ แห่ง	- เด็กนักเรียนมี สนามเด็กเล่นสร้าง ปัญญาตาม มาตรฐานของกรม ส่งเสริมการ ปกครองท้องถิ่น	ศพด.สังกัด เทศบาลตำบล หนองปล่อง กองการศึกษา
๒๘	โครงการป้องกัน เด็กจมน้ำ	- เพื่ออบรมให้ ความรู้เด็ก นักเรียน เพื่อ ป้องกันการจมน้ำ สำหรับเด็ก ปฐมวัย	- ศูนย์พัฒนาเด็ก เล็กสังกัดเทศบาล ตำบลหนองปล่อง	-	-	๑๓,๕๐๐	๑๓,๕๐๐	๑๓,๕๐๐	- จำนวนเด็ก นักเรียน	- เด็กนักเรียนได้รับ ความรู้ความเข้าใจ ในการว่ายน้ำ การ ป้องกันการจมน้ำ	ศพด.สังกัด เทศบาลตำบล หนองปล่อง กองการศึกษา
๒๙	โครงการเข้า อาคารเรียน สำหรับจัดการ เรียนการสอน ศพด.บ้านตาเหลือ	เพื่อให้เด็กมี สถานที่เรียน อย่างเหมาะสม เป็นไปตาม มาตรฐานการ ดำเนินการของ ศูนย์พัฒนาเด็ก เล็ก	เพื่อให้เด็กมี สถานที่เรียน อย่างเหมาะสม เป็นไปตาม มาตรฐานการ ดำเนินการของ ศูนย์พัฒนาเด็ก เล็ก	๗,๐๐๐	๑๘,๐๐๐	๑๘,๐๐๐	๑๘,๐๐๐	๑๘,๐๐๐	- เดือน/ปี	- เด็กนักเรียนมี สถานที่เรียนอย่าง เหมาะสม	ศพด.ทต. หนอง ปล่อง กองการศึกษา
รวม ๒๙ โครงการ				๘,๙๙๘,๐๐๐	๘,๙๙๐,๕๐๐	๑๐,๓๓๔,๕๐๐	๑๐,๓๓๓,๕๐๐	๑๐,๔๓๓,๕๐๐			

รายละเอียดโครงการพัฒนา  
แผนพัฒนาท้องถิ่น (พ.ศ. ๒๕๖๑ - ๒๕๖๕)  
เทศบาลตำบลหนองปล่อง อำเภอขามเฒ่า จังหวัดบุรีรัมย์

ก. ยุทธศาสตร์จังหวัดที่ ๒ ด้านสังคมและคุณภาพชีวิต  
ข. ยุทธศาสตร์การพัฒนาขององค์กรปกครองส่วนท้องถิ่นในเขตจังหวัดที่ ๑ เมืองป่าอยู่และคุณภาพชีวิตที่ดี  
ยุทธศาสตร์การพัฒนาของเทศบาลตำบลหนองปล่อง ๓ ยุทธศาสตร์การพัฒนากคุณภาพชีวิต

## ๑.๑ แผนงานสาธารณสุข

ที่	โครงการ	วัตถุประสงค์	เป้าหมาย (ผลผลิตของ โครงการ)	งบประมาณ						ตัวชี้วัด (KPI)	ผลที่คาดว่าจะ ได้รับ	หน่วยงาน รับผิดชอบ
				๒๕๖๑ (บาท)	๒๕๖๒ (บาท)	๒๕๖๓ (บาท)	๒๕๖๔ (บาท)	๒๕๖๕ (บาท)				
๑	โครงการรณรงค์ป้องกัน โรคไข้เลือดออก	เพื่อรณรงค์ป้องกัน โรคไข้เลือดออก	เทศบาลตำบลหนอง ปล่องปลอดภัยจาก โรคไข้เลือดออก	๒๕๐,๐๐๐	๒๕๐,๐๐๐	๕๐,๐๐๐	๕๐,๐๐๐	๕๐,๐๐๐	๕๐,๐๐๐	ลดความเสี่ยง จากโรค ไข้เลือดออก ร้อยละ ๘๐	ประชาชนไม่เจ็บ โรคไข้เลือดออก	สำนักปลัด
๒	โครงการรณรงค์ป้องกัน โรคพิษสุนัขบ้า	เพื่อรณรงค์และฉีด วัคซีนป้องกันโรค พิษสุนัขบ้า	สุนัขและแมวในเขต เทศบาลตำบลหนอง ปล่องได้รับการฉีด วัคซีนป้องกันโรค	๖๐,๘๐๐	๖๐,๐๐๐	๓๐,๐๐๐	๓๐,๐๐๐	๓๐,๐๐๐	๓๐,๐๐๐	ลดความเสี่ยง จากโรคพิษสุนัข บ้า ร้อยละ ๘๐	ประชาชน ปลอดภัยจากโรค พิษสุนัขบ้า	สำนักปลัด
๓	โครงการอุดหนุนสำหรับ การดำเนินงานตาม แนวทางโครงการ พระราชดำริด้าน สาธารณสุข	เพื่อตอบสนองการ ดำเนินงานตาม แนวทางโครงการ พระราชดำริด้าน สาธารณสุข	อบรมและรณรงค์ ป้องกันด้าน สาธารณสุข	-	๒๐,๐๐๐	๒๐,๐๐๐	๒๐,๐๐๐	๒๐,๐๐๐	๒๐,๐๐๐	เพื่อให้ประชาชน มีสุขภาพชีวิตที่ดี ขึ้น	เพื่อให้ประชาชน มีสุขภาพชีวิตที่ดี ขึ้น	สำนักปลัด
รวม ๓ โครงการ				๓๑๐,๐๐๐	๓๓๐,๐๐๐	๑๘๐,๐๐๐	๑๘๐,๐๐๐	๑๘๐,๐๐๐	๑๘๐,๐๐๐			

**รายละเอียดโครงการพัฒนา  
แผนพัฒนาท้องถิ่น (พ.ศ. ๒๕๖๑ - ๒๕๖๕)  
เทศบาลตำบลหนองปล่อง อำเภอขามเฒ่า จังหวัดบุรีรัมย์**

แบบ ผ.๐๒

ก. ยุทธศาสตร์จังหวัดที่ ๓ ด้านทรัพยากรธรรมชาติและสิ่งแวดล้อม  
ข. ยุทธศาสตร์การพัฒนาขององค์กรปกครองส่วนท้องถิ่นในเขตจังหวัดที่ ๑ เมืองน่าอยู่และคุณภาพชีวิตที่ดี  
ยุทธศาสตร์การพัฒนาของเทศบาลตำบลหนองปล่อง ๕ ยุทธศาสตร์การพัฒนาสิ่งแวดล้อม  
๑.๑ แผนงานการเกษตร

ที่	โครงการ	วัตถุประสงค์	เป้าหมาย (ผลผลิตของโครงการ)	งบประมาณ					ตัวชี้วัด (KPI)	ผลที่คาดว่าจะได้รับ	หน่วยงานรับผิดชอบหลัก
				๒๕๖๑ (บาท)	๒๕๖๒ (บาท)	๒๕๖๓ (บาท)	๒๕๖๔ (บาท)	๒๕๖๕ (บาท)			
๑	โครงการปลูกหญ้าแฝกเฉลิมพระเกียรติ	เพื่ออนุรักษ์ทรัพยากรดินและน้ำเพื่อป้องกันการพังทลายของดิน	ปลูกหญ้าแฝกบนพื้นที่ลุ่มลาดชันและบริเวณสระน้ำสาธารณะ ทั้ง ๑๐ หมู่บ้าน	๑๐,๐๐๐	๑๐,๐๐๐	๑๐,๐๐๐	๑๐,๐๐๐	๑๐,๐๐๐	จำนวน/กิจกรรมที่ดำเนินการ	แหล่งน้ำสาธารณะมีการป้องกันและการพังทลายของดิน	สำนักปลัด
๒	โครงการปลูกต้นไม้เพื่อเพิ่มพื้นที่สีเขียวและพื้นที่สีเขียวบนพื้นที่สาธารณะ	เพื่อเพิ่มพื้นที่สีเขียวและเพื่อความสวยงามและเพิ่มพื้นที่สีเขียวบนพื้นที่สาธารณะ	ปลูกต้นไม้บนพื้นที่สาธารณะภายในเขตเทศบาลตำบลหนองปล่อง ทั้ง ๑๐ หมู่บ้าน	๕๐,๐๐๐	๕๐,๐๐๐	๕๐,๐๐๐	๕๐,๐๐๐	๕๐,๐๐๐	จำนวน/กิจกรรมที่ดำเนินการ	ประชาชนมีความคิดสร้างสรรค์ในการนำขยะเหลือใช้มาสร้างนวัตกรรมใหม่ๆ ได้ด้วยตนเอง	สำนักปลัด
๓	โครงการก่อสร้างนวัตกรรมจากขยะ	เพื่อให้ประชาชนมีความคิดริเริ่มในการสร้างนวัตกรรมจากขยะ	ประชาชน ทั้ง ๑๐ หมู่บ้าน	-	๕,๐๐๐	๕,๐๐๐	๕,๐๐๐	๕,๐๐๐	จำนวน/กิจกรรมที่ดำเนินการ	เพื่อให้ประชาชน ได้ปรับปรุงดิน และเพิ่มผลผลิตทางการเกษตร	สำนักปลัด
๔	โครงการถอดบทเรียน	ทำให้ทีมโปร่ง รวบรวมง่ายต่อการเตรียมดิน การปักดำกล้า และทำให้ระบบรากพืชสามารถแพร่กระจายในดินได้มากขึ้น	ประชาชน ทั้ง ๑๐ หมู่บ้าน	-	๕,๐๐๐	๕,๐๐๐	๕,๐๐๐	๕,๐๐๐	จำนวน/กิจกรรมที่ดำเนินการ	เพื่อให้ประชาชน ได้ปรับปรุงดิน และเพิ่มผลผลิตทางการเกษตร	สำนักปลัด
<b>รวม ๔ โครงการ</b>				๒๐,๐๐๐	๒๕,๐๐๐	๓๐,๐๐๐	๓๐,๐๐๐	๓๐,๐๐๐			

รายละเอียดโครงการพัฒนา

แผนพัฒนาท้องถิ่น (พ.ศ. ๒๕๖๑ - ๒๕๖๕)

เทศบาลตำบลหนองปล่อง อำเภอขามเฒ่า จังหวัดบุรีรัมย์

แบบ ผ.๐๒

ก. ยุทธศาสตร์จังหวัดที่ ๑ ด้านเศรษฐกิจ

ข. ยุทธศาสตร์การพัฒนาขององค์การบริหารส่วนท้องถิ่นในเขตจังหวัดที่ ๑ เมื่องบอยู่และคุณภาพชีวิตที่ดี

ยุทธศาสตร์การพัฒนาของเทศบาลตำบลหนองปล่อง ๓ ยุทธศาสตร์การพัฒนาคูณภาพชีวิต

๓.๑ แผนงานสร้างความเข้มแข็งของชุมชน

ที่	โครงการ	วัตถุประสงค์	เป้าหมาย (ผลผลิตของโครงการ)	งบประมาณ					ตัวชี้วัด (KPI)	ผลที่คาดว่าจะได้รับ	หน่วยงานรับผิดชอบหลัก
				๒๕๖๑ (บาท)	๒๕๖๒ (บาท)	๒๕๖๓ (บาท)	๒๕๖๔ (บาท)	๒๕๖๕ (บาท)			
๑	โครงการสร้างปัญญาท้องถิ่น โดยตั้งปัญญาผู้สูงอายุ	เพื่อเป็นการเรียนรู้และสืบทอดภูมิปัญญาท้องถิ่นที่มีมาโดยดั่งเดิมมาใช้ในการดำรงชีวิต	ประชาชนในพื้นที่ จำนวน ๘๐ คน และคลังปัญญาผู้สูงอายุ จำนวน ๕ คน	๒๐,๐๐๐	๓๐,๐๐๐	๒๐,๐๐๐	๒๐,๐๐๐	๒๐,๐๐๐	ประชาชนได้รับ การถ่ายทอดภูมิ ปัญญาท้องถิ่น ร้อยละ ๘๐	ประชาชนสามารถ นำภูมิปัญญาท้องถิ่น ไปใช้ในการ ดำเนินการชีวิต	กองสวัสดิการ
๒	โครงการช่วยเหลือผู้ยากไร้ ผู้พิการและผู้ด้อยโอกาส	เพื่อให้ผู้พิการผู้ด้อยโอกาส มีคุณภาพชีวิตที่ดีขึ้น	ผู้พิการผู้ด้อยโอกาส ในเขตพื้นที่ตำบลหนองปล่อง	๓๐,๐๐๐	๒๐,๐๐๐	๒๐,๐๐๐	๒๐,๐๐๐	๒๐,๐๐๐	ผู้พิการ ผู้ด้อยโอกาส ได้รับการพัฒนา ทางคุณภาพชีวิต	ผู้พิการ ผู้ด้อยโอกาส มีคุณภาพชีวิตที่ดีขึ้น	กองสวัสดิการ
๓	โครงการพัฒนาศักยภาพ และสนับสนุนการมีส่วนร่วม ของคนพิการและผู้สูงอายุ	เพื่อให้ผู้พิการและผู้สูงอายุ มีส่วนร่วมในการพัฒนาท้องถิ่นและสร้าง สุขภาพจิตที่ดีให้กับคน พึ่งพาและผู้สูงอายุ	คนพิการและผู้สูงอายุ จำนวน ๑๐๐ คน	๕๐,๐๐๐	-	๒๐,๐๐๐	๒๐,๐๐๐	๒๐,๐๐๐	คนพิการและ ผู้สูงอายุได้รับ การพัฒนาทาง สภาพจิตใจร้อยละ ๘๐	คนพิการและ ผู้สูงอายุมีส่วนร่วมใน การพัฒนาท้องถิ่น	กองสวัสดิการ
๔	โครงการยกระดับความแรงแก่สตรีและเด็กในสมเด็จพระเจ้าพี่นางเธอฯ ทิวาเทพรวิชาติ	เพื่อยกระดับการใช้ความแรง ในครอบครัวและชุมชน	ประชาชนในพื้นที่ จำนวน ๗๐ คน	๕๐,๐๐๐	๒๐,๐๐๐	๒๐,๐๐๐	๒๐,๐๐๐	๒๐,๐๐๐	ครอบครัวชุมชน มีความเข้มแข็ง ร้อยละ ๑๐๐	ประชาชนมีคุณภาพ ชีวิตที่ดี	กองสวัสดิการ



ที่	โครงการ	วัตถุประสงค์	เป้าหมาย (ผลผลิตของโครงการ)	งบประมาณ					ตัวชี้วัด (KPI)	ผลที่คาดว่าจะได้รับ	หน่วยงานรับผิดชอบ
				๒๕๖๑ (บาท)	๒๕๖๒ (บาท)	๒๕๖๓ (บาท)	๒๕๖๔ (บาท)	๒๕๖๕ (บาท)			
๔	โครงการส่งเสริมสุขภาพผู้สูงอายุ	เพื่อให้ผู้สูงอายุมีความรู้เกี่ยวกับการดูแลสุขภาพ	ผู้สูงอายุในพื้นที่ จำนวน ๑๐๐ คน	๑๐๐,๐๐๐	-	๒๐,๐๐๐	๒๐,๐๐๐	๒๐,๐๐๐	๒๐,๐๐๐	ผู้สูงอายุมีความรู้เกี่ยวกับ การดูแลสุขภาพ	กองสวัสดิการ
๖	โครงการครอบครัวอบอุ่น ชุมชนแห่งใจ	เพื่อสร้างความอบอุ่นภายในครอบครัว	ครอบครัวในพื้นที่ จำนวน ๒๐ ครอบครัว	-	๒๐,๐๐๐	๒๐,๐๐๐	๒๐,๐๐๐	๒๐,๐๐๐	ครอบครัวและชุมชน มีความอบอุ่น ร้อยละ ๑๐๐	ผู้สูงอายุมีความสุขที่ดี	กองสวัสดิการ
๗	โครงการจัดงานวันผู้สูงอายุ	เพื่อสร้างขวัญและกำลังใจให้กับผู้สูงอายุ	ผู้สูงอายุในพื้นที่ จำนวน ๒๕๐ คน	-	๘๐,๐๐๐	๘๐,๐๐๐	๘๐,๐๐๐	๘๐,๐๐๐	ผู้สูงอายุได้รับกำลังใจ ร้อยละ ๑๐๐	ผู้สูงอายุมีความสุขที่ดี	กองสวัสดิการ
๘	โครงการพัฒนาศักยภาพคนพิการ และผู้ดูแลคนพิการ ตำบลหนองปล่อง	คนพิการมีความรู้และทักษะในการดูแลตนเอง	คนพิการและผู้ดูแล ในพื้นที่ จำนวน ๗๐ คน	-	-	๒๐,๐๐๐	๒๐,๐๐๐	๒๐,๐๐๐	คนพิการและผู้ดูแลมีความรู้ทักษะ ในการดูแลตนเอง	สามารถดูแลหรือฟื้นฟูสมรรถภาพผู้พิการได้อย่างถูกต้อง	กองสวัสดิการ
				๒๐,๐๐๐	๒๐,๐๐๐	๒๐,๐๐๐	๒๐,๐๐๐	๒๐,๐๐๐	คนพิการและผู้ดูแลมีความรู้ทักษะ ในการดูแลตนเอง	สามารถดูแลหรือฟื้นฟูสมรรถภาพผู้พิการได้อย่างถูกต้อง	กองสวัสดิการ
๙	อุดหนุนโครงการจัดกิจกรรมสาธารณสุข กุศลสถานภาษา จ.บุรีรัมย์	อุดหนุนโครงการจัดกิจกรรมสาธารณสุข กุศลสถานภาษา จ.บุรีรัมย์	อุดหนุนโครงการจัดกิจกรรมสาธารณสุข กุศลสถานภาษา จ.บุรีรัมย์	๒๐,๐๐๐	๒๐,๐๐๐	๒๐,๐๐๐	๒๐,๐๐๐	๒๐,๐๐๐	ประชาชนมีคุณภาพชีวิตที่ดี ร้อยละ ๑๐๐	อุดหนุนโครงการจัดกิจกรรมสาธารณสุข กุศลสถานภาษา จ.บุรีรัมย์	สำนักปลัด
				๒๕๐,๐๐๐	๑๗๐,๐๐๐	๒๓๐,๐๐๐	๒๓๐,๐๐๐	๒๓๐,๐๐๐	ประชาชนมีคุณภาพชีวิตที่ดี ร้อยละ ๑๐๐	อุดหนุนโครงการจัดกิจกรรมสาธารณสุข กุศลสถานภาษา จ.บุรีรัมย์	สำนักปลัด
รวม ๘ โครงการ				๒๕๐,๐๐๐	๑๗๐,๐๐๐	๒๓๐,๐๐๐	๒๓๐,๐๐๐	๒๓๐,๐๐๐			

รายละเอียดโครงการพัฒนา  
แผนพัฒนาท้องถิ่น (พ.ศ. ๒๕๖๑ - ๒๕๖๕)  
เทศบาลตำบลหนองปล่อง อำเภอขามเฒ่า จังหวัดบุรีรัมย์

แบบ ผ.๐๒

- ก. ยุทธศาสตร์จังหวัดที่ ๑ เศรษฐกิจ  
ข. ยุทธศาสตร์การพัฒนาขององค์กรปกครองส่วนท้องถิ่นในเขตจังหวัดที่ ๑ เมืองน่าอยู่และคุณภาพชีวิต  
ยุทธศาสตร์การพัฒนาของเทศบาลตำบลหนองปล่อง ๓ คุณภาพชีวิตที่ดี

๓.๑ แผนงานสร้างความเข้มแข็งของชุมชน

ที่	โครงการ	วัตถุประสงค์	เป้าหมาย (ผลผลิตของ โครงการ)	งบประมาณ					ตัวชี้วัด (KPI)	ผลที่คาดว่าจะได้รับ	หน่วยงาน รับผิดชอบ	
				๒๕๖๑ (บาท)	๒๕๖๒ (บาท)	๒๕๖๓ (บาท)	๒๕๖๔ (บาท)	๒๕๖๕ (บาท)				
๑	โครงการส่งเสริมชาว พันธุ์ดี	เพื่อให้ประชาชนได้รับเมล็ดพันธุ์ข้าวที่ดีเพื่อเป็นปัจจัยส่งเสริมการผลิต	เกษตรกรในพื้นที่ ๑๐ หมู่บ้าน	-	๒๐,๐๐๐	๒๐,๐๐๐	๒๐,๐๐๐	๒๐,๐๐๐	๒๐,๐๐๐	เกษตรกรมีการปรับปรุงเมล็ดพันธุ์ข้าวร้อยละ ๕๐	เกษตรกรรมสามารถเพิ่มผลผลิตได้มากขึ้น	กองสวัสดิการ
๒	โครงการส่งเสริมอาชีพ เกษตร	เพื่อให้ประชาชนมีความรู้และสามารถนำไปใช้ในการประกอบอาชีพได้	ประชาชนในพื้นที่ จำนวน ๕๐ คน	-	๒๐,๐๐๐	๒๐,๐๐๐	๒๐,๐๐๐	๒๐,๐๐๐	๒๐,๐๐๐	ประชาชนมีคุณภาพชีวิตที่ดีขึ้น	ประชาชนมีคุณภาพเสริมหลังฤดูกาลทำ	กองสวัสดิการ
๓	โครงการฝึกอบรมและ ส่งเสริมกลุ่มอาชีพ	เพื่อให้ประชาชนมีการพัฒนาและเพิ่มทักษะในการประกอบอาชีพนอกเหนือจากอาชีพเกษตรกรรม	ประชาชนในพื้นที่ จำนวน ๓๐ คน	๓๐,๐๐๐	๒๐,๐๐๐	๒๐,๐๐๐	๒๐,๐๐๐	๒๐,๐๐๐	๒๐,๐๐๐	อาชีพเสริมหลังฤดูกาลทำ	อาชีพเสริมหลังฤดูกาลทำ	กองสวัสดิการ
<b>รวม ๓ โครงการ</b>				๓๐,๐๐๐	๒๐,๐๐๐	๒๐,๐๐๐	๒๐,๐๐๐	๒๐,๐๐๐	๒๐,๐๐๐			

รายละเอียดโครงการพัฒนา

แผนพัฒนาท้องถิ่น (พ.ศ. ๒๕๖๑ - ๒๕๖๕)

เทศบาลตำบลหนองปล่อง อำเภอขามเฒ่า จังหวัดบุรีรัมย์

แบบ ผ.๐๒

ก. ยุทธศาสตร์จังหวัดที่ ๑ เศรษฐกิจ

ข. ยุทธศาสตร์การพัฒนาขององค์กรปกครองส่วนท้องถิ่นในเขตจังหวัดที่ ๑ เมืองป่าอยู่และคุณภาพชีวิตที่ดี

ยุทธศาสตร์การพัฒนาของเทศบาลตำบลหนองปล่อง ๓ ยุทธศาสตร์การพัฒนาด้านเศรษฐกิจ

๑.๑ แผนงานสร้างความเข้มแข็งของชุมชน

ที่	โครงการ	วัตถุประสงค์	เป้าหมาย (ผลผลิตของ โครงการ)	งบประมาณ					ตัวชี้วัด (KPI)	ผลที่คาดว่าจะได้รับ	หน่วยงาน รับผิดชอบ
				๒๕๖๑ (บาท)	๒๕๖๒ (บาท)	๒๕๖๓ (บาท)	๒๕๖๔ (บาท)	๒๕๖๕ (บาท)			
๑	โครงการประมง หมู่บ้าน	เพื่อให้มีการใช้แหล่งน้ำของ หมู่บ้านให้เกิดประโยชน์ ลดรายจ่ายในครอบครัว และอนุรักษ์สิ่งแวดล้อมน้ำจืด	ปล่อยพันธุ์ปลาน้ำจืด ลงแหล่งน้ำปีละ ๑ ครั้ง	-	-	๕,๐๐๐	๕,๐๐๐	๕,๐๐๐	ปล่อยพันธุ์ปลาน้ำ จืดปีละ ๑ ครั้ง	ประชาชนในพื้นที่ได้ มีการประมง หมู่บ้าน/แหล่ง เพาะพันธุ์ปลาน้ำจืด	สำนักปลัด
๒	โครงการตรวจสอบ คุณภาพน้ำ	เพื่อตรวจสอบคุณภาพน้ำ ภายในเขตเทศบาล	ตรวจสอบคุณภาพน้ำ ทั้ง ๑๐ หมู่บ้าน	๑๐,๐๐๐	๑๐,๐๐๐	๑๐,๐๐๐	๑๐,๐๐๐	๑๐,๐๐๐	ตรวจสอบ คุณภาพน้ำปีละ ๑ ครั้ง	ประชาชนมีคุณภาพ น้ำที่ดีสำหรับการ อุปโภค-บริโภค	สำนักปลัด
รวม ๑ โครงการ				๑๐,๐๐๐	๑๐,๐๐๐	๑๕,๐๐๐	๑๕,๐๐๐	๑๕,๐๐๐			

ก. ยุทธศาสตร์จังหวัดที่ ๑ ด้านเศรษฐกิจ  
 ข. ยุทธศาสตร์การพัฒนาขององค์กรปกครองส่วนท้องถิ่นในเขตจังหวัดที่ ๑ เมืองปายและคุณภาพชีวิตที่ดี  
 ยุทธศาสตร์การพัฒนาของเทศบาลตำบลหนองปล่อง ๓ ยุทธศาสตร์การพัฒนาตำบลเศรษฐกิจ

๑.๑ แผนงานสร้างความเข้มแข็งของชุมชน

ที่	โครงการ	วัตถุประสงค์	เป้าหมาย (ผลผลิตของโครงการ)	งบประมาณ					ตัวชี้วัด (KPI)	ผลที่คาดว่าจะได้รับ	หน่วยงานรับผิดชอบ
				๒๕๖๑ (บาท)	๒๕๖๒ (บาท)	๒๕๖๓ (บาท)	๒๕๖๔ (บาท)	๒๕๖๕ (บาท)			
๑	โครงการพัฒนาสินค้าโอท็อป	เพื่อเพิ่มจำนวนผู้ผลิตสินค้าโอท็อปและเพื่อเผยแพร่สินค้าหนึ่งตำบลหนึ่งผลิตภัณฑ์	-ส่งเสริมสินค้าโอท็อปให้เป็นที่รู้จักของคนทั่วไป	-	-	๒๐,๐๐๐	๒๐,๐๐๐	๒๐,๐๐๐	ปีละ ๑ ครั้ง	ทั้ง ๑๐ หมู่บ้าน มีการผลิตสินค้าโอท็อป	กองสวัสดิการสังคม
รวม ๑ โครงการ				-	-	๒๐,๐๐๐	๒๐,๐๐๐	๒๐,๐๐๐			

ก. ยุทธศาสตร์จังหวัดที่ ๑ ด้านเศรษฐกิจ

ข. ยุทธศาสตร์การพัฒนาขององค์กรปกครองส่วนท้องถิ่นในเขตจังหวัดที่ ๑ เมืองปายและคุณภาพชีวิตที่ดี  
 ยุทธศาสตร์การพัฒนาของเทศบาลตำบลหนองปล่อง ๓ ยุทธศาสตร์การบริหารจัดการบ้านเมืองที่ดี

๑.๑ แผนงานสร้างความเข้มแข็งของชุมชน

ที่	โครงการ	วัตถุประสงค์	เป้าหมาย (ผลผลิตของโครงการ)	งบประมาณ					ตัวชี้วัด (KPI)	ผลที่คาดว่าจะได้รับ	หน่วยงานรับผิดชอบ
				๒๕๖๑ (บาท)	๒๕๖๒ (บาท)	๒๕๖๓ (บาท)	๒๕๖๔ (บาท)	๒๕๖๕ (บาท)			
๑	โครงการจัดทำแผนที่ภาษีและทะเบียนทรัพย์สิน	เพื่อจัดทำแผนที่ภาษีให้ครอบคลุมภายในเขตเทศบาลตำบลหนองปล่อง	ให้จัดทำแผนที่ภาษีให้ครอบคลุมภายในเขตเทศบาลตำบลหนองปล่อง	๑๐,๐๐๐	๑๐,๐๐๐	๑๐,๐๐๐	๑๐,๐๐๐	๑๐,๐๐๐	ปีละ ๑ ครั้ง	ครอบคลุมในเขตเทศบาลตำบลหนองปล่อง	กองคลัง
๒	โครงการประชาสัมพันธ์การจัดเก็บภาษีของเทศบาลตำบลหนองปล่อง	ประชาสัมพันธ์การจัดเก็บภาษีของเทศบาลตำบลหนองปล่อง	เพื่อประชาสัมพันธ์ให้ทุกประชาชนในพื้นที่ทราบถึงระยะเวลาในการจัดเก็บภาษี	๕,๐๐๐	๕,๐๐๐	๕,๐๐๐	๕,๐๐๐	๕,๐๐๐	ปีละ ๑ ครั้ง	ประชาชนทราบถึงระยะเวลาในการเสียภาษี	กองคลัง
รวม ๒ โครงการ				๑๕,๐๐๐	๑๕,๐๐๐	๑๕,๐๐๐	๑๕,๐๐๐	๑๕,๐๐๐			

**บัญชีครุภัณฑ์**  
**แผนพัฒนาท้องถิ่น (พ.ศ. ๒๕๖๑-๒๕๖๕)**  
**เทศบาลตำบลหนองปล่อง อำเภอขามเฒ่า จังหวัดบุรีรัมย์**

แบบ ป.๐๓

ที่	แผนงาน	หมวด	ประเภท	เป้าหมาย (ผลผลิตของครุภัณฑ์)	งบประมาณ						หน่วยงานที่ รับผิดชอบหลัก
					๒๕๖๑ (บาท)	๒๕๖๒ (บาท)	๒๕๖๓ (บาท)	๒๕๖๔ (บาท)	๒๕๖๕ (บาท)		
๑	แผนงานบริหารงานทั่วไป - งานบริหารงานคลัง	ครุภัณฑ์	ครุภัณฑ์งาน คอมพิวเตอร์	เพื่อจัดซื้อเครื่องพิมพ์แบบสีหมึก พร้อม ติดตั้งหมึกพิมพ์	-	-	๘,๖๐๐	๘,๖๐๐	-	กองคลัง	
๒	แผนงานบริหารงานทั่วไป - งานบริหารงานคลัง	ครุภัณฑ์	ครุภัณฑ์งาน คอมพิวเตอร์	เครื่องคอมพิวเตอร์สำนักงาน สำหรับ ประมวลผล	-	-	๓๐,๐๐๐	๓๐,๐๐๐	๓๐,๐๐๐	กองคลัง	
๓	แผนงานสร้างความเข้มแข็ง ของชุมชน -งานบริหารงานทั่วไปเกี่ยวกับ สร้างความเข้มแข็งของชุมชน	ครุภัณฑ์	ครุภัณฑ์งาน คอมพิวเตอร์	เพื่อจัดซื้อเครื่องพิมพ์แบบสีหมึก พร้อม ติดตั้งหมึกพิมพ์	-	๔,๓๐๐	๔,๓๐๐	๔,๓๐๐	๔,๓๐๐	กองสวัสดิการ สังคม	
๔	แผนงานการศึกษา -งานบริหารงานทั่วไปเกี่ยวกับ การศึกษา	ครุภัณฑ์	ครุภัณฑ์งาน คอมพิวเตอร์	เพื่อจัดซื้อเครื่องพิมพ์แบบสีหมึก พร้อม ติดตั้งหมึกพิมพ์	-	-	๑๐,๐๐๐	๑๐,๐๐๐	๑๐,๐๐๐	กองการศึกษา	
๕	แผนงานการศึกษา -งานบริหารงานทั่วไปเกี่ยวกับ การศึกษา	ครุภัณฑ์	ครุภัณฑ์งาน คอมพิวเตอร์	เครื่องคอมพิวเตอร์โน้ตบุ๊ก จำนวน ๑ เครื่อง สำหรับสำนักงาน	-	-	๒๐,๐๐๐	๒๐,๐๐๐	๒๐,๐๐๐	กองการศึกษา	
๖	แผนงานสาธารณสุข -งานบริการสาธารณสุขและ งานสาธารณสุขอื่น	ครุภัณฑ์	ครุภัณฑ์ การเกษตร	เพื่อจัดซื้อเครื่องพ่นหมอกควัน	-	-	๖๐,๐๐๐	๖๐,๐๐๐	๖๐,๐๐๐	สำนักปลัด	
๗	แผนงานรักษาความสงบภายใน -งานบริหารงานทั่วไปเกี่ยวกับ การรักษาความสงบภายใน	ครุภัณฑ์	ครุภัณฑ์เครื่อง ดับเพลิง	เพื่อจัดซื้อสอย่าง,หัวฉีด	-	-	-	๕๐,๐๐๐	๕๐,๐๐๐	สำนักปลัด	
๘	แผนงานบริหารทั่วไป -งานบริหารงานทั่วไป	ครุภัณฑ์	ครุภัณฑ์ โฆษณาและ เผยแพร่	เพื่อจัดซื้อเครื่องมัลติมีเดีย โปรเจคเตอร์	-	-	๕๐,๐๐๐	๕๐,๐๐๐	๕๐,๐๐๐	สำนักปลัด	

บัญชีครุภัณฑ์  
แผนพัฒนาท้องถิ่น (พ.ศ. ๒๕๖๑ - ๒๕๖๕)  
เทศบาลตำบลหนองปล่อง อำเภอขามเฒ่า จังหวัดบุรีรัมย์

ที่	แผนงาน	หมวด	ประเภท	เป้าหมาย (ผลผลิตของครุภัณฑ์)	งบประมาณ					หน่วยงานที่รับผิดชอบหลัก	
					๒๕๖๑ (บาท)	๒๕๖๒ (บาท)	๒๕๖๓ (บาท)	๒๕๖๔ (บาท)	๒๕๖๕ (บาท)		
๘	แผนงานบริหารทั่วไป -งานบริหารทั่วไป	ครุภัณฑ์	ครุภัณฑ์ โฆษณาและ เผยแพร่	เพื่อจัดซื้อโทรทัศน์ แอล ดี ดี	-	-	๗๐,๐๐๐	-	-	-	สำนักงานปลัด
๙	แผนงานอุตสาหกรรมและ การโยธา	ครุภัณฑ์	ครุภัณฑ์ โฆษณาและ เผยแพร่	กล้องถ่ายภาพนิ่งระบบดิจิทัล ๑ ตัว	-	-	๒๐,๐๐๐	-	-	-	กองช่าง
๑๐	งานบริหารทั่วไปเกี่ยวกับ อุตสาหกรรมและการโยธา	ครุภัณฑ์	ครุภัณฑ์งาน บ้านงานครัว	เพื่อจัดซื้อตู้เย็น เครื่องทำน้ำร้อนน้ำเย็น	-	-	๕๐,๐๐๐	-	-	-	กองคลัง
๑๑	แผนงานบริหารทั่วไป	ครุภัณฑ์	ครุภัณฑ์ สำนักงาน	เพื่อจัดซื้อเครื่องถ่ายเอกสาร	-	-	-	-	๑๒๐,๐๐๐	-	สำนักงานปลัด
๑๒	งานบริหารทั่วไป	ครุภัณฑ์	ครุภัณฑ์งาน คอมพิวเตอร์	เครื่องคอมพิวเตอร์โน้ตบุ๊ก จำนวน ๑ เครื่อง สำหรับสำนักงาน	-	-	๒๒,๐๐๐	๒๒,๐๐๐	๒๒,๐๐๐	-	สำนักงานปลัด
๑๓	แผนงานบริหารทั่วไป	ครุภัณฑ์	ครุภัณฑ์ คอมพิวเตอร์	เพื่อจัดซื้อครุภัณฑ์สำรวจเพื่อแก้ไขความ เค็ดรื้อถนนให้กับประชาชน	๗,๐๐๐	-	-	-	-	-	กองช่าง
๑๔	แผนงานและชุมชน -งานบริหารทั่วไป	ครุภัณฑ์	ครุภัณฑ์ สำรวจ	เพื่อให้มีครุภัณฑ์สำรวจ เพื่อแก้ไขความ เค็ดรื้อถนนให้กับประชาชน	๑๒,๕๐๐	-	-	-	-	-	กองช่าง
๑๕	แผนงานบริหารทั่วไป	ครุภัณฑ์	ครุภัณฑ์ สำรวจ	เพื่อแก้ไขความ เค็ดรื้อถนนให้กับประชาชน	-	-	๖๐,๐๐๐	๖๐,๐๐๐	-	-	สำนักงานปลัด
๑๖	แผนงานบริหารทั่วไป	ครุภัณฑ์	ครุภัณฑ์ สำนักงาน	เพื่อแก้ไขความ เค็ดรื้อถนนให้กับประชาชน	-	-	๕,๐๐๐	๕,๐๐๐	-	-	หน่วย ตรวจสอบ ภายใน
๑๗	แผนงานบริหารทั่วไป	ครุภัณฑ์	ครุภัณฑ์ สำนักงาน	ตู้เหล็กเก็บแฟ้ม	-	-	-	-	-	-	หน่วย ตรวจสอบ ภายใน
			รวม		๑๙,๕๐๐	๔,๓๐๐	๔๐๙,๙๐๐	๓๑๙,๙๐๐	๓๖๖,๓๐๐	-	

รายละเอียดโครงการพัฒนา  
แผนพัฒนาท้องถิ่น (พ.ศ. ๒๕๖๑ - ๒๕๖๕)  
สำหรับ โครงการที่เกินศักยภาพขององค์กรปกครองส่วนท้องถิ่น  
เทศบาลตำบลหนองปล่อง อำเภอขำถิ จังหวัดบุรีรัมย์

ก. ยุทธศาสตร์จังหวัดที่ ๑ พัฒนาคุณภาพชีวิต  
ข. ยุทธศาสตร์การพัฒนาขององค์กรปกครองส่วนท้องถิ่นในเขตจังหวัดที่ ๑ ยุทธศาสตร์การพัฒนาคุณภาพชีวิต  
ยุทธศาสตร์การพัฒนาของเทศบาลตำบลหนองปล่อง ๑ ยุทธศาสตร์การพัฒนาตำบลโครงสร้างพื้นฐาน

๑.๑ แผนงานอนุสหภาพกรรมและการโยธา : งานก่อสร้างโครงสร้างพื้นฐาน

ที่	โครงการ	วัตถุประสงค์	เป้าหมาย (ผลผลิตของโครงการ)	งบประมาณ					ตัวชี้วัด (KPI)	ผลที่คาดว่าจะได้รับ	หน่วยงาน รับผิดชอบ
				๒๕๖๑ (บาท)	๒๕๖๒ (บาท)	๒๕๖๓ (บาท)	๒๕๖๔ (บาท)	๒๕๖๕ (บาท)			
๑	โครงการก่อสร้างทางผิวจราจรลาดยางแบบ cape Sealแบบ cape Seal	* เพื่อให้ประชาชน ต.หนองปล่อง และ ต.โคกสนวน ได้มีถนน ใช้ในคมนาคมได้อย่างสะดวกสบาย	โครงการก่อสร้างทางผิวจราจรลาดยางแบบ cape Sealจากถนนลาดยางเดิม หมู่ที่ ๖ บ้านหนองตาเสา ต.หนองปล่อง -บ้านโคกตะแบก ต.โคกสนวน ระยะทาง ๒,๔๐๐ เมตร	-	-	๔,๕๓๐,๐๐๐	๔,๕๓๐,๐๐๐	๔,๕๓๐,๐๐๐	จำนวน/ กิจกรรมที่ ก่อสร้าง	ประชาชนมีน้ำเพียงพอสำหรับทำเกษตร	กองช่าง
๒	โครงการขุดลอกลำน้ำร่อง(ฝายหนองยางใหม่-ทำนบตาลาว)	* เพื่อให้ประชาชน ต.หนองปล่อง ต.หนองยางพิมพ์และ อบต.บ้านสิงห์ หนองร่องได้มีน้ำเพื่อการเกษตรและเพื่อการสาธารณสุขภูมิโคก ร่วมกันทั้ง ๓ ตำบล	โครงการขุดลอกลำน้ำร่อง กว้าง ๑๕ม. ยาว ๒,๕๐๐ ม.ลึกเฉลี่ย ๔.๐๐ ม.หรือปริมาณดินขุดไม่น้อยกว่า ๑๕๐,๐๐๐ ลบ.ม.	-	-	๘,๒๐๐,๐๐๐	๘,๒๐๐,๐๐๐	๘,๒๐๐,๐๐๐	จำนวน/ กิจกรรมที่ ดำเนินการ ก่อสร้าง	ประชาชนมีน้ำเพียงพอสำหรับทำเกษตร	กองช่าง
๓	โครงการขุดลอกแหล่งน้ำ สาธารณะ (ห้วยวังสาว)	* เพื่อให้ประชาชน ต.หนองปล่อง ต.โคกสนวนและ อบต.หนองยางพิมพ์หนองร่อง ได้มีน้ำเพื่อการเกษตรและเพื่อการสาธารณสุขภูมิโคกร่วมกันทั้ง ๓ ตำบล	ขุดลอกแหล่งน้ำสาธารณะ(ห้วยวังสาว) งานขุดลอกกว้าง ๑๐ เมตร ยาว ๑,๕๐๐ ม. ลึกเฉลี่ย ๖.๐๐ ม.หรือปริมาณดินขุดไม่น้อยกว่า ๘๐,๐๐๐ ลบ.ม.	-	-	๓,๓๖๐,๐๐๐	๓,๓๖๐,๐๐๐	๓,๓๖๐,๐๐๐	จำนวน/ กิจกรรมที่ ดำเนินการ ก่อสร้าง	ประชาชนมีน้ำเพียงพอสำหรับทำเกษตร	กองช่าง

ที่	โครงการ	วัตถุประสงค์	เป้าหมาย (ผลผลิตของโครงการ)	งบประมาณ						ตัวชี้วัด (KPI)	ผลที่คาดว่าจะ ได้รับ	หน่วยงาน รับผิดชอบ
				๒๕๖๑ (บาท)	๒๕๖๒ (บาท)	๒๕๖๓ (บาท)	๒๕๖๔ (บาท)	๒๕๖๕ (บาท)				
๔	โครงการชุดลอกหัวขลุ่ยลายประเทีย หมู่ที่ ๑๐ บ้านโคกปราสาท	* เพื่อให้ประชาชน ต.หนองปล่อง ได้มีน้ำเพื่อการเกษตรและเพื่อการสาธารณสุขปลอดภัย	จากคลองขี้เหล็กทำขุมแสงยาว ๑,๐๐๐ ม. กว้าง ๑๕ ม. ลึก ๕ ม.	-	-	-	๒,๐๐๐,๐๐๐	๒,๐๐๐,๐๐๐	จำนวน/กิจกรรมที่ดำเนินการก่อสร้าง	ประชาชนมีน้ำเพียงพอสำหรับทำเกษตร	กองช่าง	
๕	โครงการชุดลอกหัวขลุ่ยลายประเทีย หมู่ที่ ๑๐ บ้านโคกปราสาท	* เพื่อให้ประชาชน ต.หนองปล่อง ได้มีน้ำเพื่อการเกษตรและเพื่อการสาธารณสุขปลอดภัย	จากฝายบึงวัดารุ่ง-บึงวังขอนยาว ๒,๐๐๐ ม. กว้าง ๑๕ ม. ลึก ๕ ม.	-	-	-	๔,๐๐๐,๐๐๐	๔,๐๐๐,๐๐๐	จำนวน/กิจกรรมที่ดำเนินการก่อสร้าง	ประชาชนมีน้ำเพียงพอสำหรับทำเกษตร	กองช่าง	
๖	โครงการก่อสร้างถนน คสล. หมู่ที่ ๓ บ้านหนองใหญ่	* เพื่อให้ประชาชน ได้มีถนนใช้ในการคมนาคมได้อย่างสะดวกปลอดภัย	ก่อสร้าง ถนน คสล. จากบ้านนายวงค์ หวังจินทร์ - ฝายหนองยางใหม่ กว้าง ๓ เมตร ยาว ๒,๔๘๐ เมตร พร้อมวางท่อ	-	-	-	-	๔,๘๐๐,๐๐๐	ถนน คสล. จำนวน ๑ สาย	ประชาชนมีความสะดวกปลอดภัย	กองช่าง	
๗	โครงการก่อสร้างระบบประปาผิวดิน หมู่ที่ ๕ บ้านลำโรง	เพื่อให้ราษฎรหมู่ที่ ๕ มีน้ำประปาเพียงพอสำหรับใช้ในการอุปโภค บริโภค	ก่อสร้างระบบประปาผิวดิน บริเวณหมู่ที่ ๓	-	-	-	๑๕๐,๐๐๐	๑๕๐,๐๐๐	จำนวน/กิจกรรมที่ดำเนินการ	ประชาชนหมู่ที่ ๓ มีน้ำประปาเพียงพอ	กองช่าง	
<b>รวม ๖ โครงการ</b>				-	-	๑๖,๐๕๐,๐๐๐	๒๒,๒๕๐,๐๐๐	๒๗,๑๕๐,๐๐๐				



## ส่วนที่ ๔

### การติดตามประเมินผล

#### ๔.๑ การติดตามประเมินผลยุทธศาสตร์

ตามพระราชบัญญัติกำหนดแผนและขั้นตอนการกระจายอำนาจให้แก่องค์กรปกครองส่วนท้องถิ่น พ.ศ. ๒๕๔๒ ได้กำหนดให้องค์กรปกครองส่วนท้องถิ่น มีอำนาจและหน้าที่ในการจัดทำแผนพัฒนาท้องถิ่นของตนเอง โดยในการจัดทำแผนพัฒนาขององค์กรปกครองส่วนท้องถิ่นนั้น จะต้องดำเนินการตามระเบียบกระทรวงมหาดไทย ว่าด้วยการจัดทำแผนพัฒนาขององค์กรปกครองส่วนท้องถิ่น พ.ศ. ๒๕๔๘ และที่แก้ไขเพิ่มเติมถึง (ฉบับที่ ๓) พ.ศ. ๒๕๖๑ ทั้งนี้ แผนพัฒนาท้องถิ่นจะต้องสอดคล้องกับแผนพัฒนาจังหวัด ยุทธศาสตร์การพัฒนาขององค์กรปกครองส่วนท้องถิ่นในเขตจังหวัด แผนพัฒนาอำเภอ แผนพัฒนาตำบล แผนพัฒนาหมู่บ้านหรือแผนชุมชน อันมีลักษณะเป็นการกำหนดรายละเอียดแผนงาน ดังนั้น จึงต้องมีการกำหนดยุทธศาสตร์การพัฒนาขององค์กรปกครองส่วนท้องถิ่นในเขตจังหวัดขึ้น ตามกระบวนการพิจารณาจากประชาคมท้องถิ่นระดับจังหวัด ร่วมกับคณะกรรมการพัฒนาองค์การบริหารส่วนจังหวัด คณะกรรมการประสานแผนพัฒนาท้องถิ่นระดับจังหวัด ผู้แทนองค์กรปกครองส่วนท้องถิ่นในเขตจังหวัด ร่วมกันจัดทำ ทบทวน หรือเปลี่ยนแปลงยุทธศาสตร์การพัฒนาขององค์กรปกครองส่วนท้องถิ่นในเขตจังหวัด เพื่อให้การจัดทำแผนพัฒนาขององค์กรปกครองส่วนท้องถิ่นเกิดประสิทธิภาพ ประสิทธิผล โดยนำยุทธศาสตร์การพัฒนาขององค์กรปกครองส่วนท้องถิ่นในเขตจังหวัดไปใช้เป็นแนวทางในการจัดทำแผนพัฒนาท้องถิ่นของตนเองได้ต่อไป และเพื่อให้สามารถบูรณาการกับแผนพัฒนาจังหวัด แผนปฏิบัติการราชการประจำปีของจังหวัดและตอบสนองความต้องการของประชาชนอันจะนำไปสู่การจัดทำงบประมาณ ที่มีประสิทธิภาพในท้องถิ่นได้อย่างแท้จริง เป็นเครื่องมือในการพัฒนาท้องถิ่นให้เข้มแข็ง เกิดประโยชน์สูงสุดต่อประชาชนในท้องถิ่น

ดังนั้น องค์กรปกครองส่วนท้องถิ่น จึงต้องกำหนดยุทธศาสตร์การพัฒนาขององค์กรปกครองส่วนท้องถิ่นให้สอดคล้องยุทธศาสตร์การพัฒนาขององค์กรปกครองส่วนท้องถิ่นในเขตจังหวัด เพื่อนำไปสู่การบูรณาการร่วมกัน ให้เกิดความสอดคล้องกับแผนพัฒนาจังหวัด สามารถเชื่อมโยงไปสู่แผนพัฒนากลุ่มจังหวัด แผนพัฒนาภาค แผนพัฒนาเศรษฐกิจและสังคมแห่งชาติ ฉบับที่ ๑๒ แผนยุทธศาสตร์ชาติ ๒๐ ปี ไทยแลนด์ ๔.๐ และในการจัดทำแผนพัฒนาท้องถิ่น (พ.ศ. ๒๕๖๑ – ๒๕๖๕) จะต้องมีการติดตามและติดตามและประเมินผลยุทธศาสตร์เพื่อความสอดคล้องแผนพัฒนาท้องถิ่นขององค์กรปกครองส่วนท้องถิ่น ตามระเบียบกระทรวงมหาดไทย ว่าด้วยการจัดทำแผนขององค์กรปกครองส่วนท้องถิ่น พ.ศ. ๒๕๔๘ และที่แก้ไขเพิ่มเติมถึง (ฉบับที่ ๓) พ.ศ. ๒๕๖๑ โดยคณะกรรมการติดตามและประเมินผลแผนพัฒนาท้องถิ่น จะต้องดำเนินการให้คะแนนตามเกณฑ์ที่กำหนดไว้ ซึ่งเป็นส่วนหนึ่งของการติดตามและประเมินผลแผนพัฒนา โดยดำเนินการให้แล้วเสร็จภายในหกสิบวัน นับแต่วันที่ประกาศใช้งบประมาณรายจ่าย รายละเอียดแนวทางการพิจารณาตามหนังสือกระทรวงมหาดไทย ด่วนที่สุด ที่ มท ๐๘๑๐.๓/ว ๒๙๓๑ ลงวันที่ ๑๕ พฤษภาคม ๒๕๖๒ เรื่อง ชักซ้อมแนวทางการทบทวนแผนพัฒนาท้องถิ่น (พ.ศ. ๒๕๖๑ – ๒๕๖๕) ขององค์กรปกครองส่วนท้องถิ่น ดังนี้

แนวทางการพิจารณาการติดตามและประเมินผลยุทธศาสตร์  
เพื่อความสอดคล้องแผนพัฒนาท้องถิ่นขององค์กรปกครองส่วนท้องถิ่น

ประเด็นการพิจารณา	คะแนน
๑. ข้อมูลสภาพทั่วไปและข้อมูลพื้นฐานขององค์กรปกครองส่วนท้องถิ่น	๒๐
๒. การวิเคราะห์สถานการณ์และศักยภาพ	๒๐
๓. ยุทธศาสตร์ประกอบด้วย	๖๐
๓.๑ ยุทธศาสตร์ขององค์กรปกครองส่วนท้องถิ่น	(๑๐)
๓.๒ ยุทธศาสตร์ขององค์กรปกครองส่วนท้องถิ่นในเขตจังหวัด	(๑๐)
๓.๓ ยุทธศาสตร์จังหวัด	(๑๐)
๓.๔ วิสัยทัศน์	(๕)
๓.๕ กลยุทธ์	(๕)
๓.๖ เป้าประสงค์ของแต่ละประเด็นกลยุทธ์	(๕)
๓.๗ จุดยืนทางยุทธศาสตร์	(๕)
๓.๘ แผนงาน	(๕)
๓.๙ ความเชื่อมโยงของยุทธศาสตร์ในภาพรวม	(๕)
<b>รวมคะแนน</b>	<b>๑๐๐</b>

แนวทางเบื้องต้นในการให้คะแนนแนวทางการพิจารณาการติดตามและประเมินผลยุทธศาสตร์  
เพื่อความสอดคล้องแผนพัฒนาท้องถิ่นขององค์กรปกครองส่วนท้องถิ่น

ประเด็นการพิจารณา	รายละเอียดหลักเกณฑ์	คะแนนเต็ม	คะแนนที่ได้
๑. ข้อมูลสภาพทั่วไปและข้อมูลพื้นฐานขององค์กรปกครองส่วนท้องถิ่น	ควรประกอบด้วยข้อมูลดังนี้ (๑) ข้อมูลเกี่ยวกับด้านกายภาพ เช่น ที่ตั้งของหมู่บ้าน/ชุมชน/ตำบล ลักษณะภูมิประเทศ ลักษณะภูมิอากาศ ลักษณะของที่ดิน ลักษณะของแหล่งน้ำ ลักษณะของป่าไม้ ฯลฯ ด้านการเมือง/การปกครอง เช่น เขต การปกครองการเลือกตั้ง ฯลฯ	๒๐ (๓)	
	(๒) ข้อมูลเกี่ยวกับด้านการเมือง/การปกครอง เช่น เขตการปกครอง การเลือกตั้ง ฯลฯ ประชากร เช่น ข้อมูลเกี่ยวกับจำนวนประชากร และ ช่วงอายุและจำนวนประชากร ฯลฯ	(๒)	
	(๓) ข้อมูลเกี่ยวกับสภาพทางสังคม เช่น การศึกษา สาธารณสุข อาชญากรรม ยาเสพติด การสังคมสงเคราะห์	(๒)	
	(๔) ข้อมูลเกี่ยวกับระบบบริหารพื้นฐาน เช่น การคมนาคมขนส่ง การไฟฟ้า การประปา โทรศัพท์ ฯลฯ	(๒)	
	(๕) ข้อมูลเกี่ยวกับระบบเศรษฐกิจ เช่น การเกษตร การประมง การประมง การบริการ การท่องเที่ยว อุตสาหกรรม การพาณิชย์/กลุ่มอาชีพแรงงาน ฯลฯ	(๒)	
	(๖) ข้อมูลเกี่ยวกับศาสนา ประเพณี วัฒนธรรม เช่น การนับถือศาสนา ประเพณี และงานประจำปี ภูมิปัญญาท้องถิ่น ภาษาถิ่น สินค้าพื้นเมือง และของที่ระลึก ฯลฯ และอื่นๆ	(๒)	
	(๗) ข้อมูลเกี่ยวกับทรัพยากรธรรมชาติ เช่น น้ำ ป่าไม้ ภูเขา คุณภาพของทรัพยากรธรรมชาติ ฯลฯ	(๒)	
	(๘) การสำรวจและจัดเก็บข้อมูลเพื่อการจัดทำแผนพัฒนาท้องถิ่นหรือการใช้ข้อมูล จปฐ.	(๒)	
	(๙) การประชุมประชาคมท้องถิ่น รูปแบบ วิธีการ และการดำเนินการประชุมประชาคมท้องถิ่นโดยใช้กระบวนการร่วมคิด ร่วมทำ ร่วมตัดสินใจ ร่วมตรวจสอบ ร่วมรับประโยชน์ ร่วมแก้ไขปัญหา ปรีกษาหารือ แลกเปลี่ยนเรียนรู้ เพื่อแก้ไขปัญหาสำหรับการพัฒนาท้องถิ่นตามอำนาจหน้าที่ขององค์กรปกครองส่วนท้องถิ่น	(๓)	

ประเด็น การพิจารณา	รายละเอียดหลักเกณฑ์	คะแนน เต็ม	คะแนน ที่ได้
<b>๒. การวิเคราะห์ สถานการณ์และ ศักยภาพ</b>	<b>ควรประกอบด้วยข้อมูลดังนี้</b> (๑) การวิเคราะห์ที่ครอบคลุมความเชื่อมโยง ความสอดคล้องยุทธศาสตร์ จังหวัด ยุทธศาสตร์การพัฒนาขององค์กรปกครองส่วนท้องถิ่นในเขต จังหวัด ยุทธศาสตร์ขององค์กรปกครองส่วนท้องถิ่น นโยบายของ ผู้บริหารท้องถิ่น รวมถึงความเชื่อมโยงแผนยุทธศาสตร์ชาติ ๒๐ ปี แผนพัฒนาเศรษฐกิจและสังคมแห่งชาติ และ Thailand ๔.๐	<b>๒๐</b> (๕)	
	(๒) การวิเคราะห์การใช้ผังเมืองรวมหรือผังเมืองเฉพาะและการบังคับ ใช้ผลของการบังคับใช้ สภาพการณ์ที่เกิดขึ้นต่อการพัฒนาท้องถิ่น	(๓)	
	(๓) การวิเคราะห์ทางสังคม เช่น ด้านแรงงาน การศึกษา สาธารณสุข ความยากจน อาชญากรรม ปัญหายาเสพติด เทคโนโลยี จารีต ประเพณี วัฒนธรรม ภูมิปัญญาท้องถิ่น เป็นต้น	(๓)	
	(๔) การวิเคราะห์ทางเศรษฐกิจ ข้อมูลด้านรายได้ครัวเรือน การส่งเสริม อาชีพ กลุ่มอาชีพ กลุ่มทางสังคม การพัฒนาอาชีพและกลุ่มต่างๆ สภาพทางเศรษฐกิจและความเป็นอยู่ทั่วไป เป็นต้น	(๓)	
	(๕) การวิเคราะห์สิ่งแวดล้อม พื้นที่สีเขียว ธรรมชาติต่างๆ ทาง ภูมิศาสตร์ กระบวนการหรือสิ่งที่เกิดขึ้น การประติษฐ์ที่มีผลต่อ สิ่งแวดล้อมและการพัฒนา	(๓)	
	(๖) ผลการวิเคราะห์ศักยภาพเพื่อประเมินสถานภาพการพัฒนาใน ปัจจุบันและโอกาสการพัฒนาในอนาคตของท้องถิ่น ด้วยเทคนิค SWOT Analysis ที่อาจส่งผลการดำเนินงานได้แก่ S-Strengit (จุด แข็ง) W-Weakness (จุดอ่อน) O-Opportunity (โอกาส) และT- Therat (อุปสรรค)	(๓)	
<b>๓. ยุทธศาสตร์</b> ๓.๑ ยุทธศาสตร์ของ องค์กรปกครองส่วน ท้องถิ่น  ๓.๒ ยุทธศาสตร์ของ องค์กรปกครองส่วน ท้องถิ่นในเขตจังหวัด  ๓.๓ ยุทธศาสตร์ จังหวัด	<b>ควรประกอบด้วยข้อมูลดังนี้</b> สอดคล้องกับสภาพสังคม เศรษฐกิจ สิ่งแวดล้อมของท้องถิ่น ประเด็นปัญหาการพัฒนาและแนวทางการ พัฒนาที่สอดคล้องกับยุทธศาสตร์ขององค์กรปกครองส่วนท้องถิ่น และ เชื่อมโยงหลักประชาธิรัฐแผนยุทธศาสตร์ชาติ ๒๐ ปี แผนพัฒนา เศรษฐกิจและสังคมแห่งชาติ และ Thailand ๔.๐	<b>๖๐</b> (๑๐)	
	สอดคล้องและเชื่อมโยงกับสภาพสังคม เศรษฐกิจ สิ่งแวดล้อมของ ท้องถิ่น และยุทธศาสตร์จังหวัด และเชื่อมโยงหลักประชาธิรัฐแผน ยุทธศาสตร์ชาติ ๒๐ ปี แผนพัฒนาเศรษฐกิจและสังคมแห่งชาติและ Thailand ๔.๐	(๑๐)	
	สอดคล้องกับแผนพัฒนากลุ่มจังหวัด ยุทธศาสตร์พัฒนาภาค แผนพัฒนาเศรษฐกิจและสังคมแห่งชาติ แผนการบริหารราชการ แผ่นดิน นโยบาย/ยุทธศาสตร์ คสช. และนโยบายรัฐบาลหลักประชา ธิรัฐ แผนยุทธศาสตร์ชาติ ๒๐ ปี และThailand ๔.๐	(๑๐)	

ประเด็นการพิจารณา	รายละเอียดหลักเกณฑ์	คะแนนเต็ม	คะแนนที่ได้
๓.๔ วิสัยทัศน์	วิสัยทัศน์ ซึ่งมีลักษณะแสดงสถานภาพที่องค์กรปกครองส่วนท้องถิ่นต้องการจะเป็นหรือบรรลุถึงอนาคตอย่างชัดเจน สอดคล้องกับโอกาสและศักยภาพที่เป็นลักษณะเฉพาะขององค์กรปกครองส่วนท้องถิ่นและสัมพันธ์กับโครงการพัฒนา	(๕)	
๓.๕ กลยุทธ์	แสดงให้เห็นช่องทาง วิธีการ ภารกิจหรือสิ่งที่ต้องทำตามอำนาจหน้าที่ขององค์กรปกครองส่วนท้องถิ่นที่จะนำไปสู่การบรรลุวิสัยทัศน์ หรือแสดงให้เห็นถึงความชัดเจนในสิ่งที่จะดำเนินการให้บรรลุวิสัยทัศน์นั้น	(๕)	
๓.๖ เป้าประสงค์ของแต่ละประเด็นกลยุทธ์	เป้าประสงค์ของแต่ละประเด็นกลยุทธ์มีความสอดคล้องและสนับสนุนต่อกิจกรรมที่จะเกิดขึ้น มุ่งหมายสิ่งหนึ่งสิ่งใดที่ชัดเจน	(๕)	
๓.๗ จุดยืนทางยุทธศาสตร์ (Positioning)	ความมุ่งมั่นอันแน่วแน่ในการวางแผนพัฒนาท้องถิ่น เพื่อให้บรรลุวิสัยทัศน์ขององค์กรปกครองส่วนท้องถิ่น ซึ่งเกิดจากศักยภาพของพื้นที่จริง ที่จะนำไปสู่ผลสำเร็จทางยุทธศาสตร์	(๕)	
๓.๘ แผนงาน	แผนงานหรือจุดมุ่งหมายเพื่อการพัฒนาในอนาคต กำหนดจุดมุ่งหมายในเรื่องใดเรื่องหนึ่งหรือแผนงานที่เกิดจากเป้าประสงค์ ตัวชี้วัด ค่าเป้าหมาย กลยุทธ์ จุดยืนทางยุทธศาสตร์ขององค์กรปกครองส่วนท้องถิ่นที่มีความชัดเจน นำไปสู่การทำโครงการพัฒนาท้องถิ่นในแผนพัฒนาท้องถิ่น โดยระบุแผนงานและความเชื่อมโยงดังกล่าว	(๕)	
๓.๙ ความเชื่อมโยงของยุทธศาสตร์ในภาพรวม	ความเชื่อมโยงองค์รวมที่นำไปสู่การพัฒนาท้องถิ่นที่เกิดผลผลิต/โครงการจากแผนยุทธศาสตร์ชาติ ๒๐ ปี แผนพัฒนาเศรษฐกิจและสังคมแห่งชาติ ฉบับที่ ๑๒ Thailand ๔.๐ แผนพัฒนาภาค/แผนพัฒนากลุ่มจังหวัด /แผนพัฒนาจังหวัดยุทธศาสตร์การพัฒนาขององค์กรปกครองส่วนท้องถิ่นในเขตจังหวัด และยุทธศาสตร์ขององค์กรปกครองส่วนท้องถิ่น	(๕)	
<b>รวมคะแนน</b>		<b>๑๐๐</b>	

## ๔.๒ การติดตามและประเมินผลโครงการ

ในการจัดทำแผนพัฒนาท้องถิ่น (พ.ศ. ๒๕๖๑ – ๒๕๖๕) ขององค์กรปกครองส่วนท้องถิ่น จะต้องมีการติดตามและประเมินผลโครงการขององค์กรปกครองส่วนท้องถิ่นเพื่อความสอดคล้องแผนพัฒนาท้องถิ่น ตามระเบียบกระทรวงมหาดไทย ว่าด้วยการจัดทำแผนขององค์กรปกครองส่วนท้องถิ่น พ.ศ. ๒๕๔๘ และที่แก้ไขเพิ่มเติมถึง (ฉบับที่ ๓) พ.ศ. ๒๕๖๑ โดยคณะกรรมการติดตามและประเมินผลแผนพัฒนาท้องถิ่น จะต้องดำเนินการให้คะแนนตามเกณฑ์ที่กำหนดไว้ ซึ่งเป็นส่วนหนึ่งของการติดตามและประเมินผลแผนพัฒนา โดยดำเนินการให้แล้วเสร็จภายในหกสิบวัน นับแต่วันที่ประกาศใช้งบประมาณรายจ่าย รายละเอียดแนวทางการพิจารณาตามหนังสือกระทรวงมหาดไทย ด่วนที่สุด ที่ มท ๐๘๑๐.๓/ว ๒๙๓๑ ลงวันที่ ๑๕ พฤษภาคม ๒๕๖๒ เรื่อง ชักซ้อมแนวทางการทบทวนแผนพัฒนาท้องถิ่น (พ.ศ. ๒๕๖๑ – ๒๕๖๕) ขององค์กรปกครองส่วนท้องถิ่น ดังนี้

### แนวทางการพิจารณาการติดตามและประเมินผลโครงการ เพื่อความสอดคล้องแผนพัฒนาท้องถิ่น (พ.ศ. ๒๕๖๑ – ๒๕๖๕) ขององค์กรปกครองส่วนท้องถิ่น

ประเด็นการพิจารณา	คะแนน
๑. การสรุปสถานการณ์การพิจารณา	๑๐
๒. การประเมินผลการนำแผนพัฒนาท้องถิ่นไปปฏิบัติในเชิงปริมาณ	๑๐
๓. การประเมินผลการนำแผนพัฒนาท้องถิ่นไปปฏิบัติในเชิงคุณภาพ	๑๐
๔. แผนงานและยุทธศาสตร์การพิจารณา	๑๐
๕. โครงการพัฒนา ประกอบด้วย	๖๐
๕.๑ ความชัดเจนของชื่อโครงการ	(๕)
๕.๒ กำหนดวัตถุประสงค์สอดคล้องกับโครงการ	(๕)
๕.๓ เป้าหมาย (ผลผลิตของโครงการ) มีความชัดเจนนำไปสู่การตั้งงบประมาณได้ถูกต้อง	(๕)
๕.๔ โครงการมีความสอดคล้องกับแผนยุทธศาสตร์ชาติ ๒๐ ปี	(๕)
๕.๕ เป้าหมาย (ผลผลิตของโครงการ) มีความสอดคล้องกับแผนพัฒนาเศรษฐกิจและสังคมแห่งชาติ	(๕)
๕.๖ โครงการมีความสอดคล้องกับ Thailand ๔.๐	(๕)
๕.๗ โครงการสอดคล้องกับยุทธศาสตร์จังหวัด	(๕)
๕.๘ โครงการแก้ไขปัญหาความยากจนหรือการเสริมสร้างให้ประเทศชาติมั่นคง มั่งคั่ง ยั่งยืน ภายใต้หลักปรัชญา	(๕)
๕.๙ งบประมาณ มีความสอดคล้องกับเป้าหมาย (ผลผลิตของโครงการ)	(๕)
๕.๑๐ มีการประมาณการราคาถูกต้องตามหลักวิธีการงบประมาณ	(๕)
๕.๑๑ มีการกำหนดตัวชี้วัด (KPI) และสอดคล้องกับวัตถุประสงค์และผลคาดว่าจะได้รับ	(๕)
๕.๑๒ ผลที่คาดว่าจะได้รับ สอดคล้องกับวัตถุประสงค์	(๕)
<b>รวมคะแนน</b>	<b>๑๐๐</b>

แนวทางเบื้องต้นในการให้คะแนนแนวทางการพิจารณาการติดตามและประเมินผลโครงการเพื่อความสอดคล้องแผนพัฒนาท้องถิ่น (พ.ศ. ๒๕๖๑-๒๕๖๕) ขององค์กรปกครองส่วนท้องถิ่น

ประเด็นการพิจารณา	รายละเอียดหลักเกณฑ์	คะแนนเต็ม	คะแนนที่ได้
๑. การสรุปสถานการณ์การพัฒนา	เป็นการวิเคราะห์กรอบการจัดทำยุทธศาสตร์ขององค์กรปกครองส่วนท้องถิ่น (ใช้การวิเคราะห์ SWOT Analysis/Demand (Demand Analysis)/Global Demand และ Trend ปัจจัยและสถานการณ์การเปลี่ยนแปลงที่มีผลต่อการพัฒนา อย่างน้อยต้องประกอบด้วย การวิเคราะห์ศักยภาพด้านเศรษฐกิจ, ด้านสังคม, ด้านทรัพยากรธรรมชาติและสิ่งแวดล้อม)	๑๐	
๒. การประเมินผลการนำแผนพัฒนาท้องถิ่นสู่ปฏิบัติในเชิงปริมาณ	๑) การควบคุมที่มีตัวเลขต่างๆ เพื่อนำมาใช้วัดผลในเชิงปริมาณ เช่น การวัดจำนวนโครงการ กิจกรรม งานต่างๆ ก็คือผลผลิตนั่นเองว่าเป็นไปตามที่ตั้งเป้าหมายเอาไว้หรือไม่จำนวนที่ดำเนินการจริงตามที่ได้กำหนดไว้เท่าไร จำนวนที่ไม่สามารถดำเนินการได้มีจำนวนเท่าไร สามารถอธิบายได้ตามหลักประสิทธิภาพ (Efficiency) ของการพัฒนาท้องถิ่นตามอำนาจหน้าที่ที่ได้กำหนดไว้ ๒) วิเคราะห์ผลกระทบ/สิ่งที่กระทบ (Impact) โครงการที่ดำเนินการในเชิงปริมาณ (Qualitative)	๑๐	
๓. การประเมินผลการนำแผนพัฒนาท้องถิ่นสู่ปฏิบัติในเชิงคุณภาพ	๑) การประเมินประสิทธิผลของแผนพัฒนาในเชิงคุณภาพคือการนำเอาเทคนิคๆ มาใช้เพื่อวัดค่าภารกิจ โครงการ กิจกรรม งานต่างๆ ที่ดำเนินการในพื้นที่นั้นๆ ตรงต่อความต้องการของประชาชนหรือไม่และเป็นไปตามอำนาจหน้าที่หรือไม่ ประชาชนพึงพอใจหรือไม่ สิ่งของ วัสดุ ครุภัณฑ์ การดำเนินการต่างๆ มีสภาพหรือลักษณะถูกต้อง คงทน ถาวร สามารถใช้การได้ตามวัตถุประสงค์หรือไม่ ซึ่งเป็นไปตามหลักประสิทธิผล (Effectiveness) ผลการปฏิบัติราชการตามที่บรรลุวัตถุประสงค์ และเป้าหมายของแผนปฏิบัติราชการตามที่ได้รับงบประมาณมาดำเนินการ รวมถึงสามารถเทียบเคียงกับส่วนราชการหรือหน่วยงาน ๒) วิเคราะห์ผลกระทบ/สิ่งที่กระทบ (Impact) โครงการที่ดำเนินการในเชิงคุณภาพ (Qualitative)	๑๐	
๔. แผนงานและยุทธศาสตร์การพัฒนา	๑) วิเคราะห์แผนงาน งาน ที่เกิดจากด้านต่างๆ มีความสอดคล้องกับยุทธศาสตร์ขององค์กรปกครองส่วนท้องถิ่นในมิติต่างๆ จนนำไปสู่การจัดทำโครงการพัฒนาท้องถิ่นโดยใช้ SWOT Analysis/Demand (Demand Analysis)/Global Demand/Trend หรือหลักการบูรณาการ (Integration) กับองค์กรปกครองส่วนท้องถิ่นที่มีพื้นที่ติดต่อกัน ๒) วิเคราะห์แผนงาน งาน ที่เกิดจากด้านต่างๆ ที่สอดคล้องกับการแก้ไขปัญหาความยากจน หลักปรัชชาารัฐ	๑๐	

ประเด็น การพิจารณา	รายละเอียดหลักเกณฑ์	คะแนน เต็ม	คะแนน ที่ได้
<p>๕. โครงการพัฒนา</p> <p>๕.๑ ความชัดเจน ของชื่อโครงการ</p>	<p><b>ควรประกอบด้วยข้อมูลดังนี้</b></p> <p>เป็นโครงการที่มีวัตถุประสงค์สนองต่อยุทธศาสตร์การพัฒนาขององค์กร ปกครองส่วนท้องถิ่นและดำเนินการเพื่อให้การพัฒนาบรรลุตามวิสัยทัศน์ ขององค์กรปกครองส่วนท้องถิ่นที่กำหนดไว้ ชื่อโครงการมีความชัดเจน มุ่งไปเรื่องใดเรื่องหนึ่ง อ่านแล้วเข้าใจได้ว่าจะพัฒนาอะไรในอนาคต</p>	<p>๖๐ (๕)</p>	
<p>๕.๒ กำหนด วัตถุประสงค์ สอดคล้องกับ โครงการ</p>	<p>มีวัตถุประสงค์ชัดเจน (clear objective) โครงการต้องกำหนด วัตถุประสงค์สอดคล้องกับความเป็นมาของโครงการ สอดคล้องกับ หลักการและเหตุผล วิธีการดำเนินงานต้องสอดคล้องกับวัตถุประสงค์ มี ความเป็นไปได้ชัดเจน มีลักษณะเฉพาะเจาะจง</p>	<p>(๕)</p>	
<p>๕.๓ เป้าหมาย (ผลผลิตของ โครงการ) มีความ ชัดเจนนำไปสู่การตั้ง งบประมาณได้ ถูกต้อง</p>	<p>สภาพที่อยากให้เกิดขึ้นในอนาคตเป็นทิศทางที่ต้องไปให้ถึงเป้าหมายต้อง ชัดเจน สามารถระบุจำนวนเท่าไร กลุ่มเป้าหมายคืออะไร มีผลผลิต อย่างไร กลุ่มเป้าหมาย พื้นที่ดำเนินงาน และระยะเวลาดำเนินงานอธิบาย ให้ชัดเจนว่าโครงการนี้จะทำที่ไหน เริ่มต้นในช่วงเวลาใดและจบลงเมื่อไร ใครคือกลุ่มเป้าหมายของโครงการ หากกลุ่มเป้าหมายมีหลายกลุ่ม ให้ บอกชัดเจนไปว่าใครคือกลุ่มเป้าหมายหลัก ใครคือกลุ่มเป้าหมายรอง</p>	<p>(๕)</p>	
<p>๕.๔ โครงการมีความ สอดคล้องกับแผน ยุทธศาสตร์ ๒๐ ปี</p>	<p>โครงการสอดคล้องกับ (๑) ความมั่นคง (๒) การสร้างความสามารถในการ แข่งขัน (๓) การพัฒนาเสริมสร้างศักยภาพคน (๔) การสร้างโอกาสความ เสมอภาคและเท่าเทียมกันทางสังคม (๕) การสร้างการเติบโตบนคุณภาพ ชีวิตที่เป็นมิตรต่อสิ่งแวดล้อม (๖) การปรับสมดุลและพัฒนาระบบการ บริหารจัดการภาครัฐ เพื่อให้เกิดความมั่นคง มั่งคั่ง ยั่งยืน</p>	<p>(๕)</p>	
<p>๕.๕ เป้าหมาย (ผลผลิตของ โครงการ) มีความ สอดคล้องกับ แผนพัฒนาเศรษฐกิจ และสังคมแห่งชาติ</p>	<p>โครงการมีความสอดคล้องแผนพัฒนาเศรษฐกิจและสังคมแห่งชาติฉบับที่ ๑๒ โดย (๑) ยึดหลักปรัชญาเศรษฐกิจพอเพียง (๒) ยึดคนเป็นศูนย์กลาง พัฒนา (๓) ยึดวิสัยทัศน์ภายใต้ยุทธศาสตร์ชาติ ๒๐ ปี (๔) ยึดเป้าหมาย อนาคตประเทศไทย ๒๕๗๙ (๕) ยึดหลักการนำไปสู่ปฏิบัติให้เกิดผล สัมฤทธิ์อย่างจริงจังใน ๕ ปีที่ต่อยอดไปสู่ผลสัมฤทธิ์ที่เป็นเป้าหมายระยะ ยาว ภายใต้แนวทางการพัฒนา (๑) การยกระดับศักยภาพการแข่งขันและ การหลุดพ้นกับดักรายได้ปานกลางสู่รายได้สูง (๒) การพัฒนาศักยภาพคน ตามช่วงวัยและการปฏิรูประบบเพื่อสร้างสังคมสูงวัยอย่างมีคุณภาพ (๓) การลดความเหลื่อมล้ำทางสังคม (๔) การรองรับการเชื่อมโยงภูมิภาคและ ความเป็นเมือง (๕) การสร้างความเจริญเติบโตทางเศรษฐกิจและสังคม อย่างเป็นมิตรกับสิ่งแวดล้อม (๖) การบริหารราชการแผ่นดินที่มี ประสิทธิภาพ</p>	<p>(๕)</p>	



ประเด็น การพิจารณา	รายละเอียดหลักเกณฑ์	คะแนน เต็ม	คะแนน ที่ได้
๕.๖ โครงการมีความ สอดคล้อง	โครงการมีลักษณะหรือสอดคล้องกับการปรับเปลี่ยนโครงสร้างเศรษฐกิจ ไปสู่ Value-Based Economy หรือเศรษฐกิจที่ขับเคลื่อนด้วยนวัตกรรม ทำน้อย ได้มาก เช่น (๑) เปลี่ยนจากการผลิตสินค้า โภคภัณฑ์ไปสู่สินค้า เชิงนวัตกรรม (๒) เปลี่ยนจากการขับเคลื่อนประเทศด้วย ภาคอุตสาหกรรม ไปสู่การขับเคลื่อนด้วยเทคโนโลยี ความคิดสร้างสรรค์ และนวัตกรรม (๓) เปลี่ยนจากการเน้นภาคการผลิตสินค้าไปสู่การเน้น ภาคบริการมากขึ้น รวมถึงโครงการที่เติมเต็มด้วยวิทยาการ ความคิด สร้างสรรค์ นวัตกรรม วิทยาศาสตร์ เทคโนโลยี และการวิจัยและพัฒนา แล้วต่อยอดความได้เปรียบเชิงเปรียบเทียบ เช่น ด้านการเกษตร เทคโนโลยีชีวภาพ สาธารณสุข วัฒนธรรม ฯลฯ	(๕)	๕
๕.๗ โครงการ สอดคล้องกับ ยุทธศาสตร์จังหวัด	โครงการพัฒนาท้องถิ่นมีความสอดคล้องกับห้วงระยะเวลาของ แผนพัฒนาจังหวัดที่ได้กำเนิดขึ้น เพื่อขับเคลื่อนการพัฒนาท้องถิ่นเสมือน หนึ่งการขับเคลื่อนการพัฒนาจังหวัด ซึ่งไม่สามารถแยกส่วนใดส่วนหนึ่ง ออกจากกันได้ นอกจากนี้โครงการพัฒนาท้องถิ่นต้องเป็นโครงการ เชื่อมต่อหรือเดินทางไปด้วยกันกับยุทธศาสตร์จังหวัดที่กำหนดขึ้นเป็น ปัจจุบัน	(๕)	๕
๕.๘ โครงการแก้ไข ปัญหาความยากจน หรือการเสริมสร้างให้ ประเทศชาติมั่นคง มั่งคั่ง ยั่งยืน ภายใต้ หลักประชารัฐ	เป็นโครงการที่ดำเนินการภายใต้พื้นฐานความพอเพียงที่ประชาชน ดำเนินการเองหรือร่วมดำเนินการ เป็นโครงการต่อยอดและขยายได้ เป็น โครงการที่ประชาชนต้องการเพื่อให้เกิดความยั่งยืน ซึ่งมีลักษณะที่จะให้ ท้องถิ่นมีความมั่นคง มั่งคั่ง ยั่งยืน เป็นท้องถิ่นที่พัฒนาแล้วด้วยการ พัฒนาปรัชญาเศรษฐกิจพอเพียง	(๕)	๕
๕.๙ งบประมาณมี ความสอดคล้องกับ เป้าหมาย(ผลผลิต ของโครงการ)	งบประมาณโครงการพัฒนาจะต้องคำนึงถึงหลักสำคัญ ๕ ประการในการ จัดทำโครงการได้แก่ (๑) ความประหยัด (Economy) (๒) ความมี ประสิทธิภาพ (Efficiency) (๓) ความมีประสิทธิภาพ (Effectiveness) (๔) ความยุติธรรม (Equity) (๕) ความโปร่งใส (Transparency)	(๕)	๕
๕.๑๐ มีการประมาณ การราคาถูกต้องตาม หลักวิธีการ งบประมาณ	การประมาณราคาเพื่อการพัฒนาต้องให้สอดคล้องกับโครงการถูกต้อง ตามหลักวิชาการทางช่าง หลักของราคากลาง ราคากลางท้องถิ่น มีความ โปร่งใสในการกำหนดราคาและตรวจสอบในเชิงประจักษ์	(๕)	๕

ประเด็น การพิจารณา	รายละเอียดหลักเกณฑ์	คะแนน เต็ม	คะแนน ที่ได้
๕.๑๑ มีการกำหนด ตัวชี้วัด (KPI) และ สอดคล้องกับ วัตถุประสงค์และผลที่ คาดว่าจะได้รับ	มีการกำหนดตัวชี้วัดผลงาน (Key Performancy Indicator : KPI) ที่ สามารถวัดได้ (measurable) ใช้บอกประสิทธิผล (effectiveness) ใช้บอกประสิทธิภาพ (efficiency) ได้ เช่น การกำหนดความพึงพอใจ การกำหนดร้อยละ การกำหนดอันเกิดจากผลของวัตถุประสงค์ที่เกิดขึ้นที่สิ่งที่ได้รับ (การคาดการณ์ คาดว่าจะได้รับ)	(๕)	
๕.๑๒ ผลที่คาดว่าจะ ได้รับสอดคล้องกับ วัตถุประสงค์	ผลที่ได้รับเป็นสิ่งที่เกิดขึ้นได้จริงจากการดำเนินการตามโครงการพัฒนาซึ่งสอดคล้องกับวัตถุประสงค์ที่ตั้งไว้ การได้ผลหรือผลที่เกิดขึ้นจะต้องเท่ากับวัตถุประสงค์หรือมากกว่าวัตถุประสงค์ ซึ่งการเขียนวัตถุประสงค์ควรคำนึงถึง (๑) ความเป็นไปได้และมีความเฉพาะเจาะจง ในการดำเนินงานตามโครงการ (๒) วัดและประเมินผลดับของความสำเร็จได้ (๓) ระบุสิ่งที่ต้องการดำเนินงานอย่างชัดเจนและเฉพาะเจาะจงมากที่สุดและสามารถปฏิบัติได้ (๔) เป็นเหตุเป็นผล สอดคล้องกับความเป็นจริง (๕) ส่งผลต่อการบ่งบอกเวลาได้	(๕)	
<b>รวมคะแนน</b>		<b>๑๐๐</b>	

### ๔.๓ สรุปผลการพัฒนาท้องถิ่น

ในการจัดทำแผนพัฒนาท้องถิ่น (พ.ศ. ๒๕๖๑ – ๒๕๖๕) ขององค์กรปกครองส่วนท้องถิ่น ก็เพื่อใช้เป็นเครื่องมือในการพัฒนา เป็นแนวทางในการบริหารพัฒนาท้องถิ่นให้บรรลุตามวัตถุประสงค์และเป้าหมาย เกิดประสิทธิภาพประสิทธิผลสูงสุดในการแก้ไขปัญหาให้กับประชาชน ก่อให้เกิดประโยชน์และสามารถตอบสนองความต้องการพัฒนาของประชาชน โดยพิจารณาบรรจุโครงการในงบประมาณรายจ่ายประจำปี งบประมาณรายจ่ายเพิ่มเติม และงบประมาณจากเงินสะสม โดยจะต้องมีการติดตามและประเมินผลแผนพัฒนาตามระเบียบกระทรวงมหาดไทย ว่าด้วยการจัดทำแผนพัฒนาขององค์กรปกครองส่วนท้องถิ่น พ.ศ. ๒๕๔๘ และที่แก้ไขเพิ่มเติมถึง (ฉบับที่ ๓) พ.ศ. ๒๕๖๑ เป็นการสรุปผลในการรวมของท้องถิ่น เป็นการติดตามผลการนำยุทธศาสตร์ขององค์กรปกครองส่วนท้องถิ่น ว่าเกิดผลทั้งในเชิงปริมาณ และเชิงคุณภาพ อย่างไร ซึ่งสามารถวัดผลได้ทั้งเชิงสถิติต่างๆ ตาราง กราฟ และการพรรณนา ดังนี้

#### (๑) การวัดผลในเชิงปริมาณและเชิงคุณภาพ

##### (๑.๑) การวัดผลในเชิงปริมาณ (Quantity)

- โดยเครื่องมือที่ใช้ในการติดตามและประเมินผลในเชิงปริมาณ มีดังนี้

การวางแผนพัฒนาท้องถิ่น (พ.ศ. ๒๕๖๑ – ๒๕๖๕)										
ได้กำหนดโครงการที่จะดำเนินการตามแผนพัฒนาท้องถิ่น (พ.ศ. ๒๕๖๑ – ๒๕๖๕)										
ยุทธศาสตร์ อปท. ในเขตจังหวัด	๒๕๖๑		๒๕๖๒		๒๕๖๓		๒๕๖๔		๒๕๖๕	
	จำนวน	งบประมาณ	จำนวน	งบประมาณ	จำนวน	งบประมาณ	จำนวน	งบประมาณ	จำนวน	งบประมาณ
๑.ด้าน โครงสร้าง พื้นฐาน										
๒.ยุทธศาสตร์ การพัฒนาด้าน เศรษฐกิจ										
๓.ด้านการ พัฒนาคุณภาพ ชีวิต										
๔.ด้านการ พัฒนาด้าน สิ่งแวดล้อม										
๕. ด้านการ บริหารจัดการ บ้านเมืองที่ดี										
<b>รวม</b>										

สรุปรายงานผลการดำเนินการ ประจำปีงบประมาณ พ.ศ. ....						
ลำดับ ที่	รายการ	โครงการ	งบประมาณ	โครงการที่สามารถดำเนินการได้ (..... โครงการ)		
				คิดเป็นร้อยละ ของแผนพัฒนา ท้องถิ่นสี่ปี	คิดเป็นร้อยละ ของแผนการ ดำเนินงาน	คิดเป็นร้อยละ ของข้อบัญญัติ+ เงินสะสม
๑	บรรจุในแผนพัฒนา ท้องถิ่น					
๒	ตั้งในข้อบัญญัติ งบประมาณ					
๓	จากเงินสะสม					
๔	จัดทำแผนการ ดำเนินงาน - ข้อบัญญัติ = ..... + - เงินสะสม = .....					
๕	สามารถดำเนินการได้ - ข้อบัญญัติ = ..... + - เงินสะสม = .....					

### (๑.๒) การวัดผลในเชิงคุณภาพ (Quality)

การจัดผลเชิงคุณภาพ ใช้การสำรวจความพึงพอใจในการวัดผลเชิงคุณภาพโดยภาพรวม โดยได้มีการประเมินความพึงพอใจ ซึ่งการประเมินความพึงพอใจทำให้ทราบถึงผลเชิงคุณภาพในการดำเนินงานของเทศบาลในภาพรวม

โดยเครื่องมือที่ใช้ในการประเมินความพึงพอใจ มีดังนี้

แบบที่ ๓/๓ แบบประเมินความพึงพอใจต่อผลการดำเนินงานขององค์กรปกครองส่วนท้องถิ่น

แบบที่ ๓/๔ แบบประเมินความพึงพอใจของผู้รับบริการในงานบริการขององค์กรปกครองส่วนท้องถิ่น (ให้หน่วยงานภายนอกดำเนินการ)

### ๔.๔ ข้อเสนอแนะในการจัดทำแผนพัฒนาท้องถิ่นในอนาคต

#### ๔.๔.๑ ผลกระทบนำไปสู่ออนาคต

(๑.๑) ปัญหาสาธารณภัยต่างๆ ที่เกิดขึ้นในองค์กรปกครองส่วนท้องถิ่น อันได้แก่ ภัยแล้ง วาตภัย น้ำท่วม อัคคีภัย ที่เกิดขึ้นและส่งผลกระทบต่อประชาชนในพื้นที่ เกิดความเสียหายทั้งชีวิตและทรัพย์สิน แนวทางการแก้ไข คือพิจารณาวางแผนการดำเนินการป้องกัน ก่อนเกิดเหตุ ระหว่างเกิดเหตุ หลังเกิดเหตุ บรรจุ แผนงาน โครงการ กิจกรรม การให้ความช่วยเหลือต่างๆ จัดตั้งศูนย์ช่วยเหลือประชาชนขององค์กรปกครองส่วนท้องถิ่น เพื่อสามารถดำเนินการได้ทันที่

(๑.๒) ปัญหาโรคระบาดที่เกิดจากคน เกิดจากสัตว์ ที่ส่งผลกระทบต่อชีวิตประชาชน และสัตว์ต่างๆ ในตำบล ซึ่งได้แก่ โรคไข้หวัดใหญ่ โรคมือ เท้า ปาก ที่เกิดขึ้นกับเด็กๆ โรคพิษสุนัขบ้า แนวทางการแก้ไขปัญหาคือ ฝึกอบรม ประชาสัมพันธ์ รมรณรงค์การป้องกัน ลงพื้นที่ระงับการเกิดโรคระบาด การทำลาย การรักษา

(๑.๓) ปัญหาประชาชนมีรายได้น้อย การศึกษาค่ำ ประชาชนในตำบลยังมีคนรายได้น้อย มีหนี้สินเยอะ ไม่เพียงพอในการดำรงชีวิต ค่าครองชีพสูง แนวทางการแก้ไขปัญหาคือ ให้ความรู้เกี่ยวกับการประกอบอาชีพ สาธิตการประกอบอาชีพ ช่วยเหลือประชาชนซ่อมแซมบ้านคนจน ผู้มีรายได้น้อย ส่งเสริมด้านการศึกษาโดยการจัดบริการสาธารณสุขด้านการศึกษา การจัดตั้งศูนย์พัฒนาเด็กเล็ก สนับสนุนกิจกรรมต่างๆ ให้กับเด็กนักเรียน จ้างเด็กนักเรียนในช่วงปิดภาคเรียนเพื่อมีรายได้

(๑.๔) ปัญหาหยาเสพติดในตำบล ในพื้นที่ยังไม่พบว่ามีการค้ายาเสพติด และยังไม่พบรายงานว่ามีผู้ติดยาเสพติด แต่เพื่อเป็นการป้องกัน มีแนวทางการป้องกัน โดยการลงพื้นที่ค้นหา การรณรงค์ป้องกัน ให้ความรู้กับประชาชนได้ทราบถึงโทษของยาเสพติด

(๑.๕) ปัญหาการสัญจรไปมาของประชาชนในตำบล เนื่องจาก ในตำบลด้านโครงสร้างพื้นฐาน เส้นทางคมนาคมบางหมู่บ้านยังเป็น ถนนดิน ถนนลูกรัง ช่วงฤดูฝนถนนลื่น เป็นหลุมเป็นบ่อ เกิดปัญหาในการสัญจรไปมาของประชาชน เสี่ยงต่อการเกิดอุบัติเหตุ การคมนาคมล่าช้า แนวทางการแก้ไข จัดทำแผนงานโครงการก่อสร้างถนนในเส้นทางสำคัญ พิจารณาเสนอสนับสนุนจากหน่วยงานอื่น

#### **๔.๔.๒ ข้อสังเกต ข้อเสนอแนะ ผลจากการพัฒนา**

(๒.๑) **ข้อสังเกต** จากการสำรวจข้อมูล การลงพื้นที่ในตำบล จะเห็นว่าประชาชนยังมีปัญหาที่จะต้องดำเนินการแก้ไขอยู่มาก ดังนี้ ด้านการศึกษา สาธารณสุข ความมั่นคงปลอดภัยในชีวิตและทรัพย์สิน การศาสนา ศิลปวัฒนธรรม ประเพณี กีฬา สถานที่พักผ่อนหย่อนใจ สวัสดิการสังคม การเกษตร เศรษฐกิจ อุตสาหกรรม การพัฒนาอาชีพ เส้นทางคมนาคมขนส่ง/ไฟฟ้า/น้ำประปา/แหล่งน้ำเพื่ออุปโภค – บริโภค ด้านทรัพยากรและสิ่งแวดล้อม ขยะมูลฝอยและสิ่งปฏิกูล จากปัญหาด้านต่างๆ ประชาชนไม่สามารถแก้ไขปัญหาเองได้จึงต้องเสนอให้องค์กรปกครองส่วนท้องถิ่นแก้ไข ทำให้มีการเสนอโครงการเข้ามาเป็นจำนวนมาก ซึ่งงบประมาณขององค์กรปกครองส่วนท้องถิ่นนั้นมีจำกัดไม่เพียงพอต่อการจัดการได้

(๒.๒) **ข้อเสนอแนะ** จากข้อสังเกตดังกล่าว มีข้อเสนอแนะในการแก้ไขปัญหาต่างๆ ดังนี้ ปัญหาต่างๆ ที่ถูกเสนอมายังองค์กรปกครองส่วนท้องถิ่น นั้น ควรนำมาพิจารณาจัดลำดับความสำคัญโดยประชาคมท้องถิ่น ซึ่งมีหลายภาคส่วน ประกอบไปด้วย คณะกรรมการพัฒนาขององค์กรปกครองส่วนท้องถิ่น สมาชิกสภาท้องถิ่น ผู้นำหมู่บ้าน ตัวแทนส่วนราชการ รัฐวิสาหกิจ หน่วยงานที่เกี่ยวข้อง ประชาชนทั่วไป ร่วมกันพิจารณาจัดลำดับความสำคัญของโครงการ และพิจารณาบรรจุเข้าแผนพัฒนาท้องถิ่นต่อไป กรณีโครงการที่เกินศักยภาพที่ให้องค์กรปกครองส่วนท้องถิ่นเสนอขอรับการสนับสนุนจากหน่วยงานอื่น

(๒.๓) **ผลจากการพัฒนา** จากการพัฒนาที่ผ่านมาพบว่าองค์กรปกครองส่วนท้องถิ่นได้แก้ไขปัญหาให้กับประชาชนได้ในหลายเรื่อง และครอบคลุมทุกด้าน มีผลการประเมินอยู่ในเกณฑ์ที่ดี ประชาชนมีความพึงพอใจ แต่ก็ยังมีปัญหาที่จะต้องแก้ไขต่อไป ไม่ว่าจะเป็นด้านสิ่งแวดล้อมที่ยังมีการเผาหญ้า อ้อย ตอข้าวในช่วงเวลาเก็บเกี่ยว การเลี้ยงสัตว์ วัว ควาย หมู ที่ส่งกลิ่นเหม็นรำคาญ การพนันที่ยังมีในพื้นที่ เส้นทางคมนาคมยังไม่ครบ

\*\*\*\*\*